別紙2

様式１

１０

**正規**

# ○○川レベル２氾濫注意報解除

○　○　川　洪　水　予　報　　第　○　号
令　和　０　０　年　０　月　０　日　０　０　時　０　０　分
○○河川事務所・○○地方気象台　共同発表

（見出し）

○○川では、氾濫注意水位を下回る

（主文）

○○川の○○基準観測所（○○市）では、「氾濫注意水位」を下回りました。

○○川の△△基準観測所（△△市）では、「氾濫注意水位」を下回りました。

（警戒レベル相当情報等早見表）

| ○○川レベル２氾濫注意報解除 | | | | |
|---|---|---|---|---|
| 新着・更新 | 新着・更新 | | 更新 | 更新 |
| | 基準観測所名 | | ○○ | △△ |
| | 対象河川 | | ○○川 | ○○川 |
| | 警戒レベル（　）相当 | | | |
| | 水位又は流量 | 現況 | | |
| | | 予測 | | |
| 更新 | ○○市 | | | － |
| 更新 | △△市 | | | |
| 更新 | ○○町 | | － | |

市区町村ごとの警戒レベル相当の数値は、同一洪水予報区間内の基準観測所の受け持ち区間ごとの警戒レベル相当情報に基づいて、それぞれの氾濫による浸水が想定される地区が含まれる市区町村に対して一律に表示しているものです。
警戒レベル相当早見表の見方について[防災用語ウェブサイト：早見表]
https://www.river.go.jp/kawabou/glossary/pc/term?key=hayamihyo

| | |
|---|---|
| 5 | 警戒レベル５相当 |
| 4 | 警戒レベル４相当 |
| 3 | 警戒レベル３相当 |
| 2 | 警戒レベル２ |
| | 警戒レベル２未満 |

（雨量）

現在、雨はやんでいます。

| 流域 | 00日00時00分～00日00時00分までの流域平均雨量 | 00日00時00分～00日00時00分までの流域平均雨量の見込み |
|---|---|---|
| ○○川流域 | ○○○ミリ | ○○ミリ |

別紙2

（水位または流量）

| 基準観測所 | 水位（m） | 00日<br>00:00現在 | 01:00予測 | 02:00予測 | 03:00予測 | 04:00予測 | 05:00予測 | 06:00予測 |
|---|---|---|---|---|---|---|---|---|
| | | X.XX | － | － | － | － | － | － |
| ○○<br>（○○市） | 氾濫発生水位<br>X.XX m | | | | | | | |
| | 氾濫危険水位<br>X.XX m | | | | | | | |
| | 避難判断水位<br>X.XX m | | | | | | | |
| | 氾濫注意水位<br>X.XX m | ● | | | | | | |
| | ゼロ点高<br>EL=X.XX m | | | | | | | |

| 基準観測所 | 水位（m） | 00日<br>00:00現在 | 01:00予測 | 02:00予測 | 03:00予測 | 04:00予測 | 05:00予測 | 06:00予測 |
|---|---|---|---|---|---|---|---|---|
| | | X.XX | － | － | － | － | － | － |
| △△<br>（△△市） | 氾濫発生水位<br>X.XX m | | | | | | | |
| | 氾濫危険水位<br>X.XX m | | | | | | | |
| | 避難判断水位<br>X.XX m | | | | | | | |
| | 氾濫注意水位<br>X.XX m | ● | | | | | | |
| | ゼロ点高<br>EL=X.XX m | | | | | | | |

・ゼロ点高に関する解説　https://www.river.go.jp/kawabou/glossary/kwb_apend/html/reference.html

（参考）

（受け持ち区間）

| 基準観測所 | ○○<br>水位観測所 | △△<br>水位観測所 | |
|---|---|---|---|
| | ○○市 | △△市 | |
| 受け持ち区間 | ○○川<br>左岸　○○市○○地区から○○○地区まで<br>右岸　○○市○○地区から○○○地区まで | ○○川<br>左岸　△△市△△地区から△△△地区まで<br>左岸　△△市△△地区から△△△地区まで | |

□雨の情報を知りたい方はこちら

| | |
|---|---|
| 今後の雨（解析雨量、降水短時間予報） | https://XXXXXXXXXXXXXXXXXXXXXXXXXXXXXXXXXX |

□洪水予報文、川の水位を確認したい方はこちら

| | |
|---|---|
| 川の防災情報　洪水予報画面 | https://XXXXXXXXXXXXXXXXXXXXXXXXXXXXXXXXXX |

□河川の氾濫危険度を知りたい方はこちら

| | |
|---|---|
| 水害リスクライン | https://XXXXXXXXXXXXXXXXXXXXXXXXXXXXXXXXXX |

□氾濫の影響が想定される区域を知りたい方はこちら

| | |
|---|---|
| 浸水ナビ | https://XXXXXXXXXXXXXXXXXXXXXXXXXXXXXXXXXX |

様　2

別紙2

様式１

20

**正規**

# ○○川レベル２氾濫注意報（警報解除）（警戒レベル２情報）

○　○　川　洪　水　予　報　　第　○　号
令　和　○　○　年　○　月　○　日　○　○　時　○　○　分
○○河川事務所・○○地方気象台　共同発表

（見出し）

○○川では、　氾濫注意水位を上回る水位が続く見込み

（主文）

【警戒レベル２】○○基準観測所（○○市）受け持ち区間
○○川の○○基準観測所（○○市）では、「氾濫注意水位」を上回る水位が続く見込みです。引き続き、洪水に関する情報に注意してください。

【警戒レベル２】△△基準観測所（△△市）受け持ち区間
○○川の○○基準観測所（○○市）では、「氾濫注意水位」を上回る水位が続く見込みです。引き続き、洪水に関する情報に注意してください。

（警戒レベル相当情報等早見表）

| ○○川レベル２氾濫注意報（警報解除）（警戒レベル２情報） | | | | |
|---|---|---|---|---|
| 新着・更新 | 新着・更新 | | 更新 | 更新 |
| | 基準観測所名 | | ○○ | △△ |
| | 対象河川 | | ○○川 | ○○川 |
| | 警戒レベル（　）相当 | | 2 | 2 |
| | 水位又は流量 | 現況 | 2<br>（レベル２水位超過） | 2<br>（レベル２水位超過） |
| | | 予測 | | |
| 更新 | ○○市 | | 2 | － |
| 更新 | △△市 | | 2 | 2 |
| 更新 | ○○町 | | － | 2 |

市区町村ごとの警戒レベル相当の数値は、同一洪水予報区間内の基準観測所の受け持ち区間ごとの警戒レベル相当情報に基づいて、それぞれの氾濫による浸水が想定される地区が含まれる市区町村に対して一律に表示しているものです。
警戒レベル相当早見表の見方について[防災用語ウェブサイト：早見表]
https://www.river.go.jp/kawabou/glossary/pc/term?key=hayamihyo

| | |
|---|---|
| 5 | 警戒レベル５相当 |
| 4 | 警戒レベル４相当 |
| 3 | 警戒レベル３相当 |
| 2 | 警戒レベル２ |
| | 警戒レベル２未満 |

（雨量）

現在、雨は小降りになりました。

| 流域 | 00日00時00分～00日00時00分までの流域平均雨量 | 00日00時00分～00日00時00分までの流域平均雨量の見込み |
|---|---|---|
| ○○川流域 | ○○○ミリ | ○○ミリ |

（水位または流量）

| 基準観測所 | 水位（m） | 00日<br>00:00現在 | 01:00予測 | 02:00予測 | 03:00予測 | 04:00予測 | 05:00予測 | 06:00予測 |
|---|---|---|---|---|---|---|---|---|
| | | X.XX | X.XX | X.XX | X.XX | X.XX | X.XX | X.XX |
| 警戒レベル２ | | | | | | | | |
| ○○<br>（○○市） | 氾濫発生水位<br>X.XX m<br>氾濫危険水位<br>X.XX m<br>避難判断水位<br>X.XX m<br>氾濫注意水位<br>X.XX m<br>ゼロ点高<br>EL=X.XX m | | | | | | | |

| 基準観測所 | 水位（m） | 00日<br>00:00現在 | 01:00予測 | 02:00予測 | 03:00予測 | 04:00予測 | 05:00予測 | 06:00予測 |
|---|---|---|---|---|---|---|---|---|
| | | X.XX | X.XX | X.XX | X.XX | X.XX | X.XX | X.XX |
| 警戒レベル２ | | | | | | | | |
| △△<br>（△△市） | 氾濫発生水位<br>X.XX m<br>氾濫危険水位<br>X.XX m<br>避難判断水位<br>X.XX m<br>氾濫注意水位<br>X.XX m<br>ゼロ点高<br>EL=X.XX m | | | | | | | |

・ゼロ点高に関する解説　https://www.river.go.jp/kawabou/glossary/kwb_apend/html/reference.html

（参考）

（受け持ち区間）

| 基準観測所 | ○○<br>水位観測所 | △△<br>水位観測所 | |
|---|---|---|---|
| | ○○市 | △△市 | |
| 受け持ち区間 | ○○川<br>左岸　○○市○○地区から○○○地区まで<br>右岸　○○市○○地区から○○○地区まで | ○○川<br>左岸　△△市△△地区から△△△地区まで<br>左岸　△△市△△地区から△△△地区まで | |

□雨の情報を知りたい方はこちら

| | |
|---|---|
| 今後の雨（解析雨量、降水短時間予報） | https://XXXXXXXXXXXXXXXXXXXXXXXXXXXXXXXXXXXX |

□洪水予報文、川の水位を確認したい方はこちら

| | |
|---|---|
| 川の防災情報　洪水予報画面 | https://XXXXXXXXXXXXXXXXXXXXXXXXXXXXXXXXXXXX |

□河川の氾濫危険度を知りたい方はこちら

| | |
|---|---|
| 水害リスクライン | https://XXXXXXXXXXXXXXXXXXXXXXXXXXXXXXXXXXXX |

□氾濫の影響が想定される区域を知りたい方はこちら

| | |
|---|---|
| 浸水ナビ | https://XXXXXXXXXXXXXXXXXXXXXXXXXXXXXXXXXXXX |

別紙2

様式１

20

**正規**

# ○○川レベル２氾濫注意報（警報解除）（警戒レベル２情報）

○　○　川　洪　水　予　報　　第　○　号
令　和　○　○　年　○　月　○　日　○　○　時　○　○　分
○○河川事務所・○○地方気象台　共同発表

（見出し）

## ○○川では、避難判断水位に到達したが、今後、水位は上昇しない見込み

（主文）

【警戒レベル２】○○基準観測所（○○市）受け持ち区間
○○川の○○基準観測所（○○市）では、「避難判断水位」に到達しましたが、今後、水位は上昇しない見込みです。引き続き、洪水に関する情報に注意してください。

【警戒レベル２】△△基準観測所（△△市）受け持ち区間
○○川の△△基準観測所（△△市）では、「氾濫注意水位」を上回る水位が続く見込みです。引き続き、洪水に関する情報に注意してください。

（警戒レベル相当情報等早見表）

| ○○川レベル２氾濫注意報（警報解除）（警戒レベル２情報） | | | | |
|---|---|---|---|---|
| 新着・更新 | 新着・更新 | | 更新 | |
| | 基準観測所名 | | ○○ | △△ |
| | 対象河川 | | ○○川 | ○○川 |
| | 警戒レベル（　）相当 | | 2 | 2 |
| | 水位又は流量 | 現況 | 3<br>（レベル３水位超過） | 2<br>（レベル２水位超過） |
| | | 予測 | | |
| 更新 | ○○市 | | 2 | － |
| 更新 | △△市 | | 2 | 2 |
| | ○○町 | | － | 2 |

市区町村ごとの警戒レベル相当の数値は、同一洪水予報区間内の基準観測所の受け持ち区間ごとの警戒レベル相当情報に基づいて、それぞれの氾濫による浸水が想定される地区が含まれる市区町村に対して一律に表示しているものです。
警戒レベル相当早見表の見方について[防災用語ウェブサイト：早見表]
https://www.river.go.jp/kawabou/glossary/pc/term?key=hayamihyo

| | |
|---|---|
| 5 | 警戒レベル５相当 |
| 4 | 警戒レベル４相当 |
| 3 | 警戒レベル３相当 |
| 2 | 警戒レベル２ |
| | 警戒レベル２未満 |

（雨量）

多いところでは１時間に00ミリの雨が降っています。
この雨は今後次第に弱まるでしょう。

| 流域 | 00日00時00分～00日00時00分までの流域平均雨量 | 00日00時00分～00日00時00分までの流域平均雨量の見込み |
|---|---|---|
| ○○川流域 | ○○○ミリ | ○○ミリ |

別紙2

（水位または流量）

| 基準観測所 | 水位（m） | 00日<br>00:00現在 | 01:00予測 | 02:00予測 | 03:00予測 | 04:00予測 | 05:00予測 | 06:00予測 |
|---|---|---|---|---|---|---|---|---|
| | | X.XX | X.XX | X.XX | X.XX | X.XX | X.XX | X.XX |
| 警戒レベル２ | | | | | | | | |
| ○○<br>（○○市） | 氾濫発生水位<br>X.XX m<br>氾濫危険水位<br>X.XX m<br>避難判断水位<br>X.XX m<br>氾濫注意水位<br>X.XX m<br>ゼロ点高<br>EL=X.XX m | | | | | | | |

| 基準観測所 | 水位（m） | 00日<br>00:00現在 | 01:00予測 | 02:00予測 | 03:00予測 | 04:00予測 | 05:00予測 | 06:00予測 |
|---|---|---|---|---|---|---|---|---|
| | | X.XX | X.XX | X.XX | X.XX | X.XX | X.XX | X.XX |
| 警戒レベル２ | | | | | | | | |
| △△<br>（△△市） | 氾濫発生水位<br>X.XX m<br>氾濫危険水位<br>X.XX m<br>避難判断水位<br>X.XX m<br>氾濫注意水位<br>X.XX m<br>ゼロ点高<br>EL=X.XX m | | | | | | | |

・ゼロ点高に関する解説　https://www.river.go.jp/kawabou/glossary/kwb_apend/html/reference.html

（参考）

（受け持ち区間）

| 基準観測所 | ○○<br>水位観測所 | △△<br>水位観測所 | |
|---|---|---|---|
| | ○○市 | △△市 | |
| 受け持ち区間 | ○○川<br>左岸　○○市○○地区から○○○地区まで<br>右岸　○○市○○地区から○○○地区まで | ○○川<br>左岸　△△市△△地区から△△△地区まで<br>左岸　△△市△△地区から△△△地区まで | |

□雨の情報を知りたい方はこちら

| | |
|---|---|
| 今後の雨（解析雨量、降水短時間予報） | https://XXXXXXXXXXXXXXXXXXXXXXXXXXXXXXXXXXXX |

□洪水予報文、川の水位を確認したい方はこちら

| | |
|---|---|
| 川の防災情報　洪水予報画面 | https://XXXXXXXXXXXXXXXXXXXXXXXXXXXXXXXXXXXX |

□河川の氾濫危険度を知りたい方はこちら

| | |
|---|---|
| 水害リスクライン | https://XXXXXXXXXXXXXXXXXXXXXXXXXXXXXXXXXXXX |

□氾濫の影響が想定される区域を知りたい方はこちら

| | |
|---|---|
| 浸水ナビ | https://XXXXXXXXXXXXXXXXXXXXXXXXXXXXXXXXXXXX |

別紙2

様式１

21

**正規**

# ○○川レベル２氾濫注意報
# （警戒レベル２情報）

○　○　川　洪　水　予　報　　第　○　号
令　和　○　○　年　○　月　○　日　○　○　時　○　○　分
○○河川事務所・○○地方気象台　共同発表

（見出し）

## ○○川では、避難判断水位に到達したが、今後、水位は上昇しない見込み

（主文）

【警戒レベル２】○○基準観測所（○○市）受け持ち区間
○○川の○○基準観測所（○○市）では、「避難判断水位」に到達しましたが、今後、水位は上昇しない見込みです。引き続き、洪水に関する情報に注意してください。

【警戒レベル２】△△基準観測所（△△市）受け持ち区間
○○川の△△基準観測所（△△市）では、当分の間、「氾濫注意水位」付近の水位が続く見込みです。引き続き、洪水に関する情報に注意してください。

（警戒レベル相当情報等早見表）

| ○○川レベル２氾濫注意報（警戒レベル２情報） | | | | |
|---|---|---|---|---|
| 新着・更新 | 新着・更新 | | 更新 | |
| | 基準観測所名 | | ○○ | △△ |
| | 対象河川 | | ○○川 | ○○川 |
| | 警戒レベル（　）相当 | | 2 | 2 |
| | 水位又は流量 | 現況 | 3<br>（レベル３水位超過） | 2<br>（レベル２水位超過） |
| | | 予測 | | |
| 更新 | ○○市 | | 2 | － |
| 更新 | △△市 | | 2 | 2 |
| | ○○町 | | － | 2 |

市区町村ごとの警戒レベル相当の数値は、同一洪水予報区間内の基準観測所の受け持ち区間ごとの警戒レベル相当情報に基づいて、それぞれの氾濫による浸水が想定される地区が含まれる市区町村に対して一律に表示しているものです。
警戒レベル相当早見表の見方について[防災用語ウェブサイト：早見表]
https://www.river.go.jp/kawabou/glossary/pc/term?key=hayamihyo

| | |
|---|---|
| 5 | 警戒レベル５相当 |
| 4 | 警戒レベル４相当 |
| 3 | 警戒レベル３相当 |
| 2 | 警戒レベル２ |
| | 警戒レベル２未満 |

（雨量）

多いところでは１時間に00ミリの雨が降っています。
この雨は今後次第に弱まるでしょう。

| 流域 | 00日00時00分～00日00時00分までの流域平均雨量 | 00日00時00分～00日00時00分までの流域平均雨量の見込み |
|---|---|---|
| ○○川流域 | ○○○ミリ | ○○ミリ |

別紙2

（水位または流量）

| 基準観測所 | 水位（m） | 00日<br>00:00現在 | 01:00予測 | 02:00予測 | 03:00予測 | 04:00予測 | 05:00予測 | 06:00予測 |
|---|---|---|---|---|---|---|---|---|
| | | X.XX | X.XX | X.XX | X.XX | X.XX | X.XX | X.XX |
| 警戒レベル２ | | | | | | | | |
| ○○<br>（○○市） | 氾濫発生水位<br>X.XX m<br>氾濫危険水位<br>X.XX m<br>避難判断水位<br>X.XX m<br>氾濫注意水位<br>X.XX m<br>ゼロ点高<br>EL=X.XX m | | | | | | | |

| 基準観測所 | 水位（m） | 00日<br>00:00現在 | 01:00予測 | 02:00予測 | 03:00予測 | 04:00予測 | 05:00予測 | 06:00予測 |
|---|---|---|---|---|---|---|---|---|
| | | X.XX | X.XX | X.XX | X.XX | X.XX | X.XX | X.XX |
| 警戒レベル２ | | | | | | | | |
| △△<br>（△△市） | 氾濫発生水位<br>X.XX m<br>氾濫危険水位<br>X.XX m<br>避難判断水位<br>X.XX m<br>氾濫注意水位<br>X.XX m<br>ゼロ点高<br>EL=X.XX m | | | | | | | |

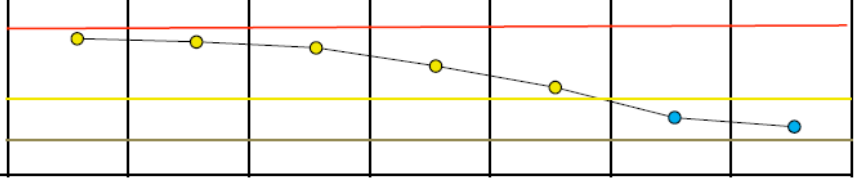

・ゼロ点高に関する解説　https://www.river.go.jp/kawabou/glossary/kwb_apend/html/reference.html

（参考）

（受け持ち区間）

| 基準観測所 | ○○<br>水位観測所 | △△<br>水位観測所 | |
|---|---|---|---|
| | ○○市 | △△市 | |
| 受け持ち区間 | ○○川<br>左岸　○○市○○地区から○○○地区まで<br>右岸　○○市○○地区から○○○地区まで | ○○川<br>左岸　△△市△△地区から△△△地区まで<br>左岸　△△市△△地区から△△△地区まで | |

□雨の情報を知りたい方はこちら

| | |
|---|---|
| 今後の雨（解析雨量、降水短時間予報） | https://XXXXXXXXXXXXXXXXXXXXXXXXXXXXXXXXXXXX |

□洪水予報文、川の水位を確認したい方はこちら

| | |
|---|---|
| 川の防災情報　洪水予報画面 | https://XXXXXXXXXXXXXXXXXXXXXXXXXXXXXXXXXXXX |

□河川の氾濫危険度を知りたい方はこちら

| | |
|---|---|
| 水害リスクライン | https://XXXXXXXXXXXXXXXXXXXXXXXXXXXXXXXXXXXX |

□氾濫の影響が想定される区域を知りたい方はこちら

| | |
|---|---|
| 浸水ナビ | https://XXXXXXXXXXXXXXXXXXXXXXXXXXXXXXXXXXXX |

**正規**

様式１

22

# ○○川レベル２氾濫注意報
# （警戒レベル２情報）

○　○　川　洪　水　予　報　　第　○　号
令 和 ０ ０ 年 ０ 月 ０ 日 ０ ０ 時 ０ ０ 分
○○河川事務所・○○地方気象台　共同発表

（見出し）

○○川では、当分の間、氾濫注意水位付近の水位が続く見込み

（主文）

【警戒レベル２】○○基準観測所（○○市）受け持ち区間
○○川の○○基準観測所（○○市）では、当分の間、「氾濫注意水位」付近の水位が続く見込みです。引き続き、洪水に関する情報に注意してください。

【警戒レベル２】△△基準観測所（△△市）受け持ち区間
○○川の△△基準観測所（△△市）では、当分の間、「氾濫注意水位」付近の水位が続く見込みです。引き続き、洪水に関する情報に注意してください。

（警戒レベル相当情報等早見表）

| ○○川レベル２氾濫注意報（警戒レベル２情報） | | | | |
|---|---|---|---|---|
| 新着・更新 | 新着・更新 | | 更新 | |
| | 基準観測所名 | | ○○ | △△ |
| | 対象河川 | | ○○川 | ○○川 |
| | 警戒レベル（　）相当 | | 2 | 2 |
| | 水位又は流量 | 現況 | 2<br>（レベル２水位超過） | 2<br>（レベル２水位超過） |
| | | 予測 | | |
| | ○○市 | | 2 | － |
| | △△市 | | 2 | 2 |
| | ○○町 | | － | 2 |

市区町村ごとの警戒レベル相当の数値は、同一洪水予報区間内の基準観測所の受け持ち区間ごとの警戒レベル相当情報に基づいて、それぞれの氾濫による浸水が想定される地区が含まれる市区町村に対して一律に表示しているものです。
警戒レベル相当早見表の見方について[防災用語ウェブサイト：早見表]
https://www.river.go.jp/kawabou/glossary/pc/term?key=hayamihyo

| | |
|---|---|
| 5 | 警戒レベル５相当 |
| 4 | 警戒レベル４相当 |
| 3 | 警戒レベル３相当 |
| 2 | 警戒レベル２ |
| | 警戒レベル２未満 |

（雨量）

多いところでは１時間に00ミリの雨が降っています。
この雨は当分この状態が続くでしょう。

| 流域 | 00日00時00分～00日00時00分までの流域平均雨量 | 00日00時00分～00日00時00分までの流域平均雨量の見込み |
|---|---|---|
| ○○川流域 | ○○○ミリ | ○○ミリ |

別紙2

（水位または流量）

| 基準観測所 | 水位（m） | 00日<br>00:00現在 | 01:00予測 | 02:00予測 | 03:00予測 | 04:00予測 | 05:00予測 | 06:00予測 |
|---|---|---|---|---|---|---|---|---|
| | | X.XX | X.XX | X.XX | X.XX | X.XX | X.XX | X.XX |
| 警戒レベル２ | | | | | | | | |
| ○○<br>（○○市） | 氾濫発生水位<br>X.XX m<br>氾濫危険水位<br>X.XX m<br>避難判断水位<br>X.XX m<br>氾濫注意水位<br>X.XX m<br>ゼロ点高<br>EL=X.XX m | | | | | | | |

| 基準観測所 | 水位（m） | 00日<br>00:00現在 | 01:00予測 | 02:00予測 | 03:00予測 | 04:00予測 | 05:00予測 | 06:00予測 |
|---|---|---|---|---|---|---|---|---|
| | | X.XX | X.XX | X.XX | X.XX | X.XX | X.XX | X.XX |
| 警戒レベル２ | | | | | | | | |
| △△<br>（△△市） | 氾濫発生水位<br>X.XX m<br>氾濫危険水位<br>X.XX m<br>避難判断水位<br>X.XX m<br>氾濫注意水位<br>X.XX m<br>ゼロ点高<br>EL=X.XX m | | | | | | | |

・ゼロ点高に関する解説　https://www.river.go.jp/kawabou/glossary/kwb_apend/html/reference.html

（参考）

（受け持ち区間）

| 基準観測所 | ○○<br>水位観測所 | △△<br>水位観測所 | |
|---|---|---|---|
| | ○○市 | △△市 | |
| 受け持ち区間 | ○○川<br>左岸　○○市○○地区から○○○地区まで<br>右岸　○○市○○地区から○○○地区まで | ○○川<br>左岸　△△市△△地区から△△△地区まで<br>左岸　△△市△△地区から△△△地区まで | |

□雨の情報を知りたい方はこちら

| | |
|---|---|
| 今後の雨（解析雨量、降水短時間予報） | https://XXXXXXXXXXXXXXXXXXXXXXXXXXXXXXXXXXXX |

□洪水予報文、川の水位を確認したい方はこちら

| | |
|---|---|
| 川の防災情報　洪水予報画面 | https://XXXXXXXXXXXXXXXXXXXXXXXXXXXXXXXXXXXX |

□河川の氾濫危険度を知りたい方はこちら

| | |
|---|---|
| 水害リスクライン | https://XXXXXXXXXXXXXXXXXXXXXXXXXXXXXXXXXXXX |

□氾濫の影響が想定される区域を知りたい方はこちら

| | |
|---|---|
| 浸水ナビ | https://XXXXXXXXXXXXXXXXXXXXXXXXXXXXXXXXXXXX |

別紙2

様式１

23

**正規**

# ○○川レベル２氾濫注意報
# （警戒レベル２情報）

○　○　川　洪　水　予　報　　第　○　号
令　和　０　０　年　０　月　０　日　０　０　時　０　０　分
○○河川事務所・○○地方気象台　共同発表

（見出し）

○○川では、氾濫注意水位に到達し、
今後、水位はさらに上昇する見込み

（主文）

【警戒レベル２】○○基準観測所（○○市）受け持ち区間
○○川の○○基準観測所（○○市）では、「氾濫注意水位」に到達し、今後、水位はさらに上昇する見込みです。洪水に関する情報に注意してください。

（警戒レベル相当情報等早見表）

| ○○川レベル２氾濫注意報（警戒レベル２情報） | | | | |
|---|---|---|---|---|
| 新着・更新 | 新着・更新 | | 新着 | |
| | 基準観測所名 | | ○○ | △△ |
| | 対象河川 | | ○○川 | ○○川 |
| | 警戒レベル（　）相当 | | 2 | |
| | 水位又は流量 | 現況 | 2<br>（レベル２水位超過） | |
| | | 予測 | | |
| 新着 | ○○市 | | 2 | － |
| 新着 | △△市 | | 2 | |
| | ○○町 | | － | |

市区町村ごとの警戒レベル相当の数値は、同一洪水予報区間内の基準観測所の受け持ち区間ごとの警戒レベル相当情報に基づいて、それぞれの氾濫による浸水が想定される地区が含まれる市区町村に対して一律に表示しているものです。
警戒レベル相当早見表の見方について[防災用語ウェブサイト：早見表]
https://www.river.go.jp/kawabou/glossary/pc/term?key=hayamihyo

| | |
|---|---|
| 5 | 警戒レベル５相当 |
| 4 | 警戒レベル４相当 |
| 3 | 警戒レベル３相当 |
| 2 | 警戒レベル２ |
| | 警戒レベル２未満 |

（雨量）

多いところでは１時間に00ミリの雨が降っています。
この雨は当分この状態が続くでしょう。

| 流域 | 00日00時00分～00日00時00分までの流域平均雨量 | 00日00時00分～00日00時00分までの流域平均雨量の見込み |
|---|---|---|
| ○○川流域 | ○○○ミリ | ○○ミリ |

（水位または流量）

| 基準観測所 | 水位（m） | 00日<br>00:00現在 | 01:00予測 | 02:00予測 | 03:00予測 | 04:00予測 | 05:00予測 | 06:00予測 |
|---|---|---|---|---|---|---|---|---|
| | | X.XX | X.XX | X.XX | X.XX | X.XX | X.XX | X.XX |
| 警戒レベル２ | | | | | | | | |
| ○○<br>（○○市） | 氾濫発生水位<br>X.XX m<br>氾濫危険水位<br>X.XX m<br>避難判断水位<br>X.XX m<br>氾濫注意水位<br>X.XX m<br>ゼロ点高<br>EL=X.XX m | | | | | | | |

| 基準観測所 | 水位（m） | 00日<br>00:00現在 | 01:00予測 | 02:00予測 | 03:00予測 | 04:00予測 | 05:00予測 | 06:00予測 |
|---|---|---|---|---|---|---|---|---|
| | | X.XX | X.XX | X.XX | X.XX | X.XX | X.XX | X.XX |
| △△<br>（△△市） | 氾濫発生水位<br>X.XX m<br>氾濫危険水位<br>X.XX m<br>避難判断水位<br>X.XX m<br>氾濫注意水位<br>X.XX m<br>ゼロ点高<br>EL=X.XX m | | | | | | | |

・ゼロ点高に関する解説　https://www.river.go.jp/kawabou/glossary/kwb_apend/html/reference.html

（参考）

（受け持ち区間）

| 基準観測所 | ○○<br>水位観測所 | △△<br>水位観測所 | |
|---|---|---|---|
| | ○○市 | △△市 | |
| 受け持ち区間 | ○○川<br>左岸　○○市○○地区からから○○○地区まで<br>右岸　○○市○○地区からから○○○地区まで | ○○川<br>左岸　△△市△△地区からから△△△地区まで<br>左岸　△△市△△地区からから△△△地区まで | |

□雨の情報を知りたい方はこちら

| | |
|---|---|
| 今後の雨（解析雨量、降水短時間予報） | https://XXXXXXXXXXXXXXXXXXXXXXXXXXXXXXXXXXXX |

□洪水予報文、川の水位を確認したい方はこちら

| | |
|---|---|
| 川の防災情報　洪水予報画面 | https://XXXXXXXXXXXXXXXXXXXXXXXXXXXXXXXXXXXX |

□河川の氾濫危険度を知りたい方はこちら

| | |
|---|---|
| 水害リスクライン | https://XXXXXXXXXXXXXXXXXXXXXXXXXXXXXXXXXXXX |

□氾濫の影響が想定される区域を知りたい方はこちら

| | |
|---|---|
| 浸水ナビ | https://XXXXXXXXXXXXXXXXXXXXXXXXXXXXXXXXXXXX |

別紙2

様式１

30

正規

# ○○川レベル３氾濫警報
# （警戒レベル３相当情報）

○　○　川　洪　水　予　報　　第　○　号
令　和　○　○　年　○　月　○　日　○　○　時　○　○　分
○○河川事務所・○○地方気象台　共同発表

（見出し）

○○川では、避難判断水位を上回る水位が続く見込み

（主文）

【警戒レベル３相当】○○基準観測所（○○市）受け持ち区間
高齢者等避難の発令の目安に引下げます。○○川の○○基準観測所（○○市）では、「避難判断水位」を上回る水位が続く見込みです。引き続き、市町村からの避難情報を確認するとともに、各自安全確保を図るなど、適切な避難行動をとってください。

（警戒レベル相当情報等早見表）

| ○○川レベル３氾濫警報（警戒レベル３相当情報） | | | | |
|---|---|---|---|---|
| 新着・更新 | 新着・更新 | | 更新 | |
| | 基準観測所名 | | ○○ | △△ |
| | 対象河川 | | ○○川 | ○○川 |
| | 警戒レベル（　）相当 | | 3 | |
| | 水位又は流量 | 現況 | 3<br>（レベル３水位超過） | |
| | | 予測 | | |
| 更新 | ○○市 | | 3 | － |
| 更新 | △△市 | | 3 | |
| | ○○町 | | － | |

市区町村ごとの警戒レベル相当の数値は、同一洪水予報区間内の基準観測所の受け持ち区間ごとの警戒レベル相当情報に基づいて、それぞれの氾濫による浸水が想定される地区が含まれる市区町村に対して一律に表示しているものです。
警戒レベル相当早見表の見方について[防災用語ウェブサイト：早見表]
https://www.river.go.jp/kawabou/glossary/pc/term?key=hayamihyo

| | |
|---|---|
| 5 | 警戒レベル５相当 |
| 4 | 警戒レベル４相当 |
| 3 | 警戒レベル３相当 |
| 2 | 警戒レベル２ |
| | 警戒レベル２未満 |

（雨量）

多いところでは１時間に00ミリの雨が降っています。
この雨は今後次第に弱まるでしょう。

| 流域 | 00日00時00分～00日00時00分までの流域平均雨量 | 00日00時00分～00日00時00分までの流域平均雨量の見込み |
|---|---|---|
| ○○川流域 | ○○○ミリ | ○○ミリ |

別紙2

（水位または流量）

| 基準観測所 | 水位（m） | 00日<br>00:00現在 | 01:00予測 | 02:00予測 | 03:00予測 | 04:00予測 | 05:00予測 | 06:00予測 |
|---|---|---|---|---|---|---|---|---|
| | | X.XX | X.XX | X.XX | X.XX | X.XX | X.XX | X.XX |
| 警戒レベル３相当 | | | | | | | | |
| ○○<br>（○○市） | 氾濫発生水位<br>X.XX m<br>氾濫危険水位<br>X.XX m<br>避難判断水位<br>X.XX m<br>氾濫注意水位<br>X.XX m<br>ゼロ点高<br>EL=X.XX m | | | | | | | |

| 基準観測所 | 水位（m） | 00日<br>00:00現在 | 01:00予測 | 02:00予測 | 03:00予測 | 04:00予測 | 05:00予測 | 06:00予測 |
|---|---|---|---|---|---|---|---|---|
| | | X.XX | | | | | | |
| △△<br>（△△市） | 氾濫発生水位<br>X.XX m<br>氾濫危険水位<br>X.XX m<br>避難判断水位<br>X.XX m<br>氾濫注意水位<br>X.XX m<br>ゼロ点高<br>EL=X.XX m | | | | | | | |

・ゼロ点高に関する解説　https://www.river.go.jp/kawabou/glossary/kwb_apend/html/reference.html

（参考）

（受け持ち区間）

| 基準観測所 | ○○<br>水位観測所 | △△<br>水位観測所 | |
|---|---|---|---|
| | ○○市 | △△市 | |
| 受け持ち区間 | ○○川<br>左岸　○○市○○地区から○○○地区まで<br>右岸　○○市○○地区から○○○地区まで | ○○川<br>左岸　△△市△△地区から△△△地区まで<br>左岸　△△市△△地区から△△△地区まで | |

□雨の情報を知りたい方はこちら

| | |
|---|---|
| 今後の雨（解析雨量、降水短時間予報） | https://XXXXXXXXXXXXXXXXXXXXXXXXXXXXXXXXXXXX |

□洪水予報文、川の水位を確認したい方はこちら

| | |
|---|---|
| 川の防災情報　洪水予報画面 | https://XXXXXXXXXXXXXXXXXXXXXXXXXXXXXXXXXXXX |

□河川の氾濫危険度を知りたい方はこちら

| | |
|---|---|
| 水害リスクライン | https://XXXXXXXXXXXXXXXXXXXXXXXXXXXXXXXXXXXX |

□氾濫の影響が想定される区域を知りたい方はこちら

| | |
|---|---|
| 浸水ナビ | https://XXXXXXXXXXXXXXXXXXXXXXXXXXXXXXXXXXXX |

**正規**

# ○○川レベル３氾濫警報
# （警戒レベル３相当情報）

○　○　川　洪　水　予　報　　第　○　号
令 和 ○ ○ 年 ○ 月 ○ 日 ○ ○ 時 ○ ○ 分
○○河川事務所・○○地方気象台　共同発表

（見出し）

## ○○川では、当分の間、避難判断水位付近の水位が続く見込み

（主文）

【警戒レベル３相当】○○基準観測所（○○市）受け持ち区間
これは、高齢者等避難の発令の目安です。○○川の○○基準観測所（○○市）では、当分の間、「避難判断水位」付近の水位が続く見込みです。引き続き、市町村からの避難情報に十分注意するとともに、適切な防災行動をとってください。

【警戒レベル２】△△基準観測所（△△市）受け持ち区間
○○川の△△基準観測所（△△市）では、当分の間、「氾濫注意水位」付近の水位が続く見込みです。引き続き、洪水に関する情報に注意してください。

（警戒レベル相当情報等早見表）

| ○○川レベル３氾濫警報（警戒レベル３相当情報） | | | | |
|---|---|---|---|---|
| 新着・更新 | 新着・更新 | | 更新 | |
| | 基準観測所名 | | ○○ | △△ |
| | 対象河川 | | ○○川 | ○○川 |
| | 警戒レベル（　）相当 | | 3 | 2 |
| | 水位又は流量 | 現況 | 3<br>（レベル３水位超過） | 2<br>（レベル２水位超過） |
| | | 予測 | | |
| 更新 | ○○市 | | 3 | － |
| 更新 | △△市 | | 3 | 2 |
| | ○○町 | | － | 2 |

市区町村ごとの警戒レベル相当の数値は、同一洪水予報区間内の基準観測所の受け持ち区間ごとの警戒レベル相当情報に基づいて、それぞれの氾濫による浸水が想定される地区が含まれる市区町村に対して一律に表示しているものです。
警戒レベル相当早見表の見方について[防災用語ウェブサイト：早見表]
https://www.river.go.jp/kawabou/glossary/pc/term?key=hayamihyo

| | |
|---|---|
| 5 | 警戒レベル５相当 |
| 4 | 警戒レベル４相当 |
| 3 | 警戒レベル３相当 |
| 2 | 警戒レベル２ |
| | 警戒レベル２未満 |

（雨量）

多いところでは１時間に00ミリの雨が降っています。
この雨は当分この状態が続くでしょう。

| 流域 | 00日00時00分～00日00時00分までの流域平均雨量 | 00日00時00分～00日00時00分までの流域平均雨量の見込み |
|---|---|---|
| ○○川流域 | ○○○ミリ | ○○ミリ |

（水位または流量）

| 基準観測所 | 水位（m） | 00日<br>00:00現在 | 01:00予測 | 02:00予測 | 03:00予測 | 04:00予測 | 05:00予測 | 06:00予測 |
|---|---|---|---|---|---|---|---|---|
| | | X.XX | X.XX | X.XX | X.XX | X.XX | X.XX | X.XX |
| 警戒レベル３相当 | | | | | | | | |
| ○○<br>（○○市） | 氾濫発生水位<br>X.XX m | | | | | | | |
| | 氾濫危険水位<br>X.XX m | | | | | | | |
| | 避難判断水位<br>X.XX m | | | | | | | |
| | 氾濫注意水位<br>X.XX m | | | | | | | |
| | ゼロ点高<br>EL=X.XX m | | | | | | | |

| 基準観測所 | 水位（m） | 00日<br>00:00現在 | 01:00予測 | 02:00予測 | 03:00予測 | 04:00予測 | 05:00予測 | 06:00予測 |
|---|---|---|---|---|---|---|---|---|
| | | X.XX | X.XX | X.XX | X.XX | X.XX | X.XX | X.XX |
| 警戒レベル２ | | | | | | | | |
| △△<br>（△△市） | 氾濫発生水位<br>X.XX m | | | | | | | |
| | 氾濫危険水位<br>X.XX m | | | | | | | |
| | 避難判断水位<br>X.XX m | | | | | | | |
| | 氾濫注意水位<br>X.XX m | | | | | | | |
| | ゼロ点高<br>EL=X.XX m | | | | | | | |

・ゼロ点高に関する解説　https://www.river.go.jp/kawabou/glossary/kwb_apend/html/reference.html

（参考）

（受け持ち区間）

| 基準観測所 | ○○<br>水位観測所 | △△<br>水位観測所 | |
|---|---|---|---|
| | ○○市 | △△市 | |
| 受け持ち区間 | ○○川<br>左岸　○○市○○地区から○○○地区まで<br>右岸　○○市○○地区から○○○地区まで | ○○川<br>左岸　△△市△△地区から△△△地区まで<br>左岸　△△市△△地区から△△△地区まで | |

□雨の情報を知りたい方はこちら

| | |
|---|---|
| 今後の雨（解析雨量、降水短時間予報） | https://XXXXXXXXXXXXXXXXXXXXXXXXXXXXXXXXXXXX |

□洪水予報文、川の水位を確認したい方はこちら

| | |
|---|---|
| 川の防災情報　洪水予報画面 | https://XXXXXXXXXXXXXXXXXXXXXXXXXXXXXXXXXXXX |

□河川の氾濫危険度を知りたい方はこちら

| | |
|---|---|
| 水害リスクライン | https://XXXXXXXXXXXXXXXXXXXXXXXXXXXXXXXXXXXX |

□氾濫の影響が想定される区域を知りたい方はこちら

| | |
|---|---|
| 浸水ナビ | https://XXXXXXXXXXXXXXXXXXXXXXXXXXXXXXXXXXXX |

別紙2

様式１

33

**正規**

# ○○川レベル３氾濫警報
# （警戒レベル３相当情報）

○　○　川　洪　水　予　報　　第　○　号
令 和 ０ ０ 年 ０ 月 ０ 日 ０ ０ 時 ０ ０ 分
○○河川事務所・○○地方気象台　共同発表

（見出し）
## ○○川では、避難判断水位に到達し、今後、水位はさらに上昇する見込み

（主文）
【警戒レベル３相当】○○基準観測所（○○市）受け持ち区間
これは、高齢者等避難の発令の目安です。○○川の○○基準観測所（○○市）では、「避難判断水位」に到達しました。今後、水位はさらに上昇する見込みです。市町村からの避難情報に十分注意するとともに、適切な防災行動をとってください。

【警戒レベル２】△△基準観測所（△△市）受け持ち区間
○○川の△△基準観測所（△△市）では、当分の間、「氾濫注意水位」付近の水位が続く見込みです。引き続き、洪水に関する情報に注意してください。

（警戒レベル相当情報等早見表）

| ○○川レベル３氾濫警報（警戒レベル３相当情報） | | | | |
|---|---|---|---|---|
| 新着・更新 | 新着・更新 | | 更新 | |
| | 基準観測所名 | | ○○ | △△ |
| | 対象河川 | | ○○川 | ○○川 |
| | 警戒レベル（　）相当 | | 3 | 2 |
| | 水位又は流量 | 現況 | 3<br>（レベル３水位超過） | 2<br>（レベル２水位超過） |
| | | 予測 | | |
| 更新 | ○○市 | | 3 | － |
| 更新 | △△市 | | 3 | 2 |
| | ○○町 | | － | 2 |

市区町村ごとの警戒レベル相当の数値は、同一洪水予報区間内の基準観測所の受け持ち区間ごとの警戒レベル相当情報に基づいて、それぞれの氾濫による浸水が想定される地区が含まれる市区町村に対して一律に表示しているものです。
警戒レベル相当早見表の見方について[防災用語ウェブサイト：早見表]
https://www.river.go.jp/kawabou/glossary/pc/term?key=hayamihyo

| | |
|---|---|
| 5 | 警戒レベル５相当 |
| 4 | 警戒レベル４相当 |
| 3 | 警戒レベル３相当 |
| 2 | 警戒レベル２ |
| | 警戒レベル２未満 |

（雨量）
多いところでは１時間に00ミリの雨が降っています。
この雨は当分この状態が続くでしょう。

| 流域 | 00日00時00分～00日00時00分までの流域平均雨量 | 00日00時00分～00日00時00分までの流域平均雨量の見込み |
|---|---|---|
| ○○川流域 | ○○○ミリ | ○○ミリ |

（水位または流量）

| 基準観測所 | 水位（m） | 00日<br>00:00現在 | 01:00予測 | 02:00予測 | 03:00予測 | 04:00予測 | 05:00予測 | 06:00予測 |
|---|---|---|---|---|---|---|---|---|
| | | X.XX | X.XX | X.XX | X.XX | X.XX | X.XX | X.XX |
| 警戒レベル３相当 | | | | | | | | |
| ○○<br>（○○市） | 氾濫発生水位<br>X.XX m<br>氾濫危険水位<br>X.XX m<br>避難判断水位<br>X.XX m<br>氾濫注意水位<br>X.XX m<br>ゼロ点高<br>EL=X.XX m | | | | | | | |

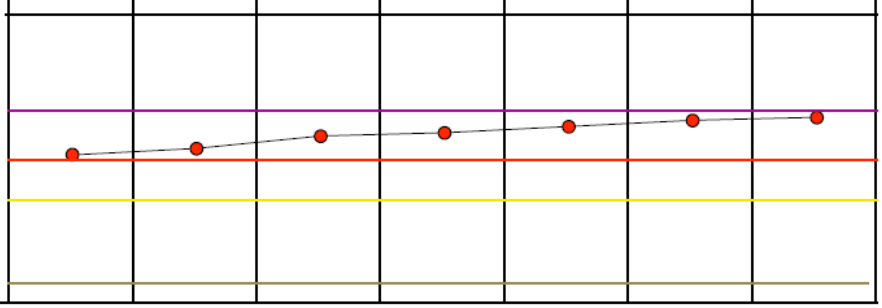

| 基準観測所 | 水位（m） | 00日<br>00:00現在 | 01:00予測 | 02:00予測 | 03:00予測 | 04:00予測 | 05:00予測 | 06:00予測 |
|---|---|---|---|---|---|---|---|---|
| | | X.XX | X.XX | X.XX | X.XX | X.XX | X.XX | X.XX |
| 警戒レベル２ | | | | | | | | |
| △△<br>（△△市） | 氾濫発生水位<br>X.XX m<br>氾濫危険水位<br>X.XX m<br>避難判断水位<br>X.XX m<br>氾濫注意水位<br>X.XX m<br>ゼロ点高<br>EL=X.XX m | | | | | | | |

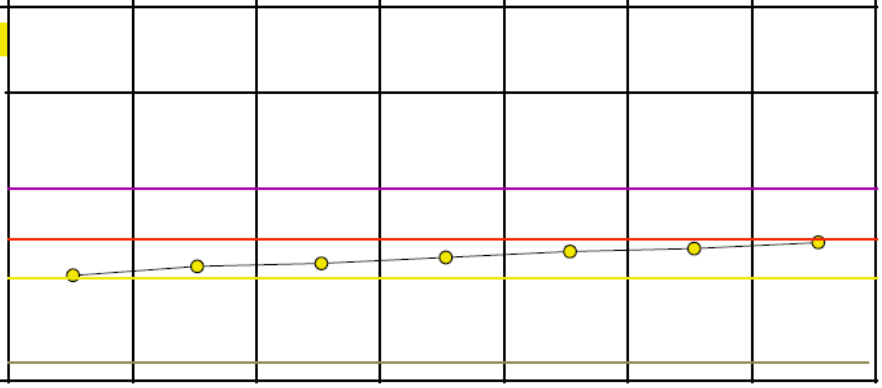

・ゼロ点高に関する解説　https://www.river.go.jp/kawabou/glossary/kwb_apend/html/reference.html

（参考）

（受け持ち区間）

| 基準観測所 | ○○<br>水位観測所 | △△<br>水位観測所 | |
|---|---|---|---|
| | ○○市 | △△市 | |
| 受け持ち区間 | ○○川<br>左岸　○○市○○地区から○○地区まで<br>右岸　○○市○○地区から○○地区まで | ○○川<br>左岸　△△市△△地区から△△地区まで<br>左岸　△△市△△地区から△△地区まで | |

□雨の情報を知りたい方はこちら

| | |
|---|---|
| 今後の雨（解析雨量、降水短時間予報） | https://XXXXXXXXXXXXXXXXXXXXXXXXXXXXXXXXXX |

□洪水予報文、川の水位を確認したい方はこちら

| | |
|---|---|
| 川の防災情報　洪水予報画面 | https://XXXXXXXXXXXXXXXXXXXXXXXXXXXXXXXXXX |

□河川の氾濫危険度を知りたい方はこちら

| | |
|---|---|
| 水害リスクライン | https://XXXXXXXXXXXXXXXXXXXXXXXXXXXXXXXXXX |

□氾濫の影響が想定される区域を知りたい方はこちら

正規

様式１

34

# ○○川レベル３氾濫警報
# （警戒レベル３相当情報）

○　○　川　洪　水　予　報　　第　○　号
令 和 ０ ０ 年 ０ 月 ０ 日 ０ ０ 時 ０ ０ 分
○○河川事務所・○○地方気象台　共同発表

（見出し）

## ○○川では、避難判断水位に到達し、今後、氾濫危険水位に到達する見込み

（主文）

【警戒レベル３相当】○○基準観測所（○○市）受け持ち区間
これは、高齢者等避難の発令の目安です。○○川の○○基準観測所（○○市）では、「避難判断水位」に到達しました。今後、「氾濫危険水位」に到達する見込みで、避難指示の発令の目安である警戒レベル4相当となる可能性があります。○○川では堤防決壊等による氾濫のおそれがあり、○○市 、△△市では浸水するおそれがあります。市町村からの避難情報に十分注意するとともに、適切な防災行動をとってください。

【警戒レベル２】△△基準観測所（△△市）受け持ち区間
○○川の△△基準観測所（△△市）では、「氾濫注意水位」に到達し、今後、水位はさらに上昇する見込みです。洪水に関する情報に注意してください。

（警戒レベル相当情報等早見表）

| ○○川レベル３氾濫警報（警戒レベル３相当情報） | | | | |
|---|---|---|---|---|
| 新着・更新 | 新着・更新 | | 更新 | 新着 |
| | 基準観測所名 | | ○○ | △△ |
| | 対象河川 | | ○○川 | ○○川 |
| | 警戒レベル（　）相当 | | 3 | 2 |
| | 水位又は流量 | 現況 | 3<br>（レベル３水位超過） | 2<br>（レベル２水位超過） |
| | | 予測 | | |
| 更新 | ○○市 | | 3 | － |
| 更新 | △△市 | | 3 | 2 |
| 新着 | ○○町 | | － | 2 |

市区町村ごとの警戒レベル相当の数値は、同一洪水予報区間内の基準観測所の受け持ち区間ごとの警戒レベル相当情報に基づいて、それぞれの氾濫による浸水が想定される地区が含まれる市区町村に対して一律に表示しているものです。
警戒レベル相当早見表の見方について[防災用語ウェブサイト：早見表]
https://www.river.go.jp/kawabou/glossary/pc/term?key=hayamihyo

| | |
|---|---|
| 5 | 警戒レベル５相当 |
| 4 | 警戒レベル４相当 |
| 3 | 警戒レベル３相当 |
| 2 | 警戒レベル２ |
| | 警戒レベル２未満 |

（雨量）

多いところでは１時間に00ミリの雨が降っています。
この雨は今後一層強まるでしょう。

| 流域 | 00日00時00分～00日00時00分までの流域平均雨量 | 00日00時00分～00日00時00分までの流域平均雨量の見込み |
|---|---|---|
| ○○川流域 | ○○○ミリ | ○○ミリ |

（水位または流量）

| 基準観測所 | 水位（m） | 00日<br>00:00現在 | 01:00予測 | 02:00予測 | 03:00予測 | 04:00予測 | 05:00予測 | 06:00予測 |
|---|---|---|---|---|---|---|---|---|
| | | X.XX | X.XX | X.XX | X.XX | X.XX | X.XX | X.XX |
| 警戒レベル３相当 | | | | | | | | |
| ○○<br>（○○市） | 氾濫発生水位<br>X.XX m | | | | | | | |
| | 氾濫危険水位<br>X.XX m | | | | | | | |
| | 避難判断水位<br>X.XX m | | | | | | | |
| | 氾濫注意水位<br>X.XX m | | | | | | | |
| | ゼロ点高<br>EL=X.XX m | | | | | | | |

| 基準観測所 | 水位（m） | 00日<br>00:00現在 | 01:00予測 | 02:00予測 | 03:00予測 | 04:00予測 | 05:00予測 | 06:00予測 |
|---|---|---|---|---|---|---|---|---|
| | | X.XX | X.XX | X.XX | X.XX | X.XX | X.XX | X.XX |
| 警戒レベル２ | | | | | | | | |
| △△<br>（△△市） | 氾濫発生水位<br>X.XX m | | | | | | | |
| | 氾濫危険水位<br>X.XX m | | | | | | | |
| | 避難判断水位<br>X.XX m | | | | | | | |
| | 氾濫注意水位<br>X.XX m | | | | | | | |
| | ゼロ点高<br>EL=X.XX m | | | | | | | |

・ゼロ点高に関する解説　https://www.river.go.jp/kawabou/glossary/kwb_apend/html/reference.html

（参考）

（受け持ち区間）

| 基準観測所 | ○○<br>水位観測所 | △△<br>水位観測所 | |
|---|---|---|---|
| | ○○市 | △△市 | |
| 受け持ち区間 | ○○川<br>左岸　○○市○○地区から○○○地区まで<br>右岸　○○市○○地区から○○○地区まで | ○○川<br>左岸　△△市△△地区から△△△地区まで<br>左岸　△△市△△地区から△△△地区まで | |

□雨の情報を知りたい方はこちら

| | |
|---|---|
| 今後の雨（解析雨量、降水短時間予報） | https://XXXXXXXXXXXXXXXXXXXXXXXXXXXXXXXXXXXX |

□洪水予報文、川の水位を確認したい方はこちら

| | |
|---|---|
| 川の防災情報　洪水予報画面 | https://XXXXXXXXXXXXXXXXXXXXXXXXXXXXXXXXXXXX |

□河川の氾濫危険度を知りたい方はこちら

| | |
|---|---|
| 水害リスクライン | https://XXXXXXXXXXXXXXXXXXXXXXXXXXXXXXXXXXXX |

□氾濫の影響が想定される区域を知りたい方はこちら

| | |
|---|---|
| 浸水ナビ | https://XXXXXXXXXXXXXXXXXXXXXXXXXXXXXXXXXXXX |

**正規**

# ○○川レベル３氾濫警報
# （警戒レベル３相当情報）

○　○　川　洪　水　予　報　　第　○　号
令　和　○　○　年　○　月　○　日　○　○　時　○　○　分
○○河川事務所・○○地方気象台　共同発表

（見出し）

## ○○川では、今後、氾濫危険水位に到達する見込み

（主文）

【警戒レベル３相当】○○基準観測所（○○市）受け持ち区間
これは、高齢者等避難の発令の目安です。○○川の○○基準観測所（○○市）では、○○日○○時頃に、「氾濫危険水位」に到達する見込みで、今後、避難指示の発令の目安である警戒レベル4相当となる可能性があります。○○川では堤防決壊等による氾濫のおそれがあり、○○市 、△△市では浸水するおそれがあります。市町村からの避難情報に十分注意するとともに、適切な防災行動をとってください。

【警戒レベル２】△△基準観測所（△△市）受け持ち区間
○○川の△△基準観測所（△△市）では、「氾濫注意水位」に到達し、今後、水位はさらに上昇する見込みです。洪水に関する情報に注意してください。

（警戒レベル相当情報等早見表）

| ○○川レベル３氾濫警報（警戒レベル３相当情報） | | | | |
|---|---|---|---|---|
| 新着・更新 | 新着・更新 | | 更新 | 新着 |
| | 基準観測所名 | | ○○ | △△ |
| | 対象河川 | | ○○川 | ○○川 |
| | 警戒レベル（　）相当 | | 3 | 2 |
| | 水位又は流量 | 現況 | 2<br>（レベル２水位超過） | 2<br>（レベル２水位超過） |
| | | 予測 | 3<br>（６時間後までにレベル４水位超過） | |
| 更新 | ○○市 | | 3 | － |
| 更新 | △△市 | | 3 | 2 |
| 新着 | ○○町 | | － | 2 |

市区町村ごとの警戒レベル相当の数値は、同一洪水予報区間内の基準観測所の受け持ち区間ごとの警戒レベル相当情報に基づいて、それぞれの氾濫による浸水が想定される地区が含まれる市区町村に対して一律に表示しているものです。
警戒レベル相当早見表の見方について[防災用語ウェブサイト：早見表]
https://www.river.go.jp/kawabou/glossary/pc/term?key=hayamihyo

| | |
|---|---|
| 5 | 警戒レベル５相当 |
| 4 | 警戒レベル４相当 |
| 3 | 警戒レベル３相当 |
| 2 | 警戒レベル２ |
| | 警戒レベル２未満 |

（雨量）
多いところでは１時間に00ミリの雨が降っています。
この雨は今後一層強まるでしょう。

| 流域 | 00日00時00分～00日00時00分までの流域平均雨量 | 00日00時00分～00日00時00分までの流域平均雨量の見込み |
|---|---|---|
| ○○川流域 | ○○○ミリ | ○○ミリ |

（水位または流量）

| 基準観測所 | 水位（m） | 00日<br>00:00現在 | 01:00予測 | 02:00予測 | 03:00予測 | 04:00予測 | 05:00予測 | 06:00予測 |
|---|---|---|---|---|---|---|---|---|
| | | X.XX | X.XX | X.XX | X.XX | X.XX | X.XX | X.XX |
| 警戒レベル３相当 | | | | | | | | |
| ○○<br>（○○市） | 氾濫発生水位<br>X.XX m<br>氾濫危険水位<br>X.XX m<br>避難判断水位<br>X.XX m<br>氾濫注意水位<br>X.XX m<br>ゼロ点高<br>EL=X.XX m | | | | | | | |

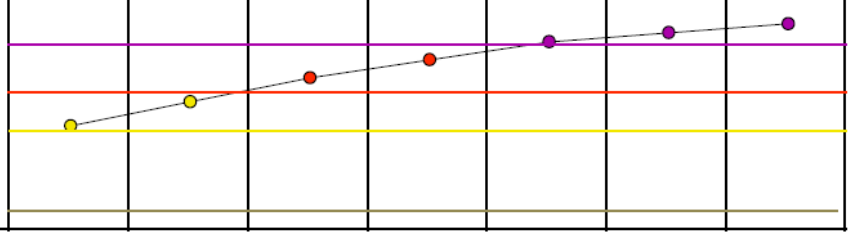

| 基準観測所 | 水位（m） | 00日<br>00:00現在 | 01:00予測 | 02:00予測 | 03:00予測 | 04:00予測 | 05:00予測 | 06:00予測 |
|---|---|---|---|---|---|---|---|---|
| | | X.XX | X.XX | X.XX | X.XX | X.XX | X.XX | X.XX |
| 警戒レベル２ | | | | | | | | |
| △△<br>（△△市） | 氾濫発生水位<br>X.XX m<br>氾濫危険水位<br>X.XX m<br>避難判断水位<br>X.XX m<br>氾濫注意水位<br>X.XX m<br>ゼロ点高<br>EL=X.XX m | | | | | | | |

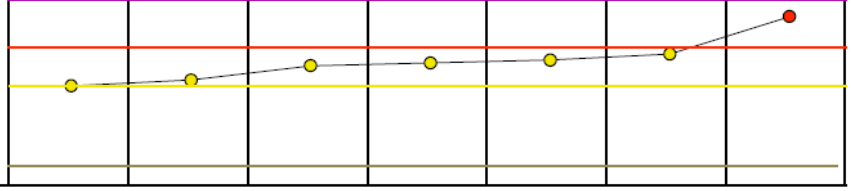

・ゼロ点高に関する解説　https://www.river.go.jp/kawabou/glossary/kwb_apend/html/reference.html

（参考）

（受け持ち区間）

| 基準観測所 | ○○<br>水位観測所 | △△<br>水位観測所 | |
|---|---|---|---|
| | ○○市 | △△市 | |
| 受け持ち区間 | ○○川<br>左岸　○○市○○地区から○○○地区まで<br>右岸　○○市○○地区から○○○地区まで | ○○川<br>左岸　△△市△△地区から△△△地区まで<br>左岸　△△市△△地区から△△△地区まで | |

□雨の情報を知りたい方はこちら

| | |
|---|---|
| 今後の雨（解析雨量、降水短時間予報） | https://XXXXXXXXXXXXXXXXXXXXXXXXXXXXXXXXXX |

□洪水予報文、川の水位を確認したい方はこちら

| | |
|---|---|
| 川の防災情報　洪水予報画面 | https://XXXXXXXXXXXXXXXXXXXXXXXXXXXXXXXXXX |

□河川の氾濫危険度を知りたい方はこちら

| | |
|---|---|
| 水害リスクライン | https://XXXXXXXXXXXXXXXXXXXXXXXXXXXXXXXXXX |

□氾濫の影響が想定される区域を知りたい方はこちら

| | |
|---|---|
| 浸水ナビ | https://XXXXXXXXXXXXXXXXXXXXXXXXXXXXXXXXXX |

正規

様式１

42

# ○○川レベル４氾濫危険警報
# （警戒レベル４相当情報）

○　○　川　洪　水　予　報　　第　○　号
令 和 ０ ０ 年 ０ 月 ０ 日 ０ ０ 時 ０ ０ 分
○○河川事務所・○○地方気象台　共同発表

（見出し）

○○川では、当分の間、氾濫危険水位付近の水位が続く見込み

（主文）

【警戒レベル４相当】○○基準観測所（○○市）受け持ち区間
これは、避難指示の発令の目安です。○○川の○○基準観測所（○○市）では、当分の間、「氾濫危険水位」付近の水位が続く見込みです。○○川では堤防決壊等による氾濫のおそれがあり、○○市、△△市では浸水するおそれがあります。市町村からの避難情報を確認するとともに、各自安全確保を図るなど、適切な避難行動をとってください。

【警戒レベル３相当】△△基準観測所（△△市）受け持ち区間
これは、高齢者等避難の発令の目安です。○○川の△△基準観測所（△△市）では、当分の間、「避難判断水位」付近の水位が続く見込みです。引き続き、市町村からの避難情報に十分注意するとともに、適切な防災行動をとってください。

（警戒レベル相当情報等早見表）

| ○○川レベル４氾濫危険警報（警戒レベル４相当情報） | | | | |
|---|---|---|---|---|
| 新着・更新 | 新着・更新 | | 更新 | |
| | 基準観測所名 | | ○○ | △△ |
| | 対象河川 | | ○○川 | ○○川 |
| | 警戒レベル（　）相当 | | 4 | 3 |
| | 水位又は流量 | 現況 | 4<br>（レベル４水位超過） | 3<br>（レベル３水位超過） |
| | | 予測 | | |
| 更新 | ○○市 | | 4 | － |
| 更新 | △△市 | | 4 | 3 |
| | ○○町 | | － | 3 |

市区町村ごとの警戒レベル相当の数値は、同一洪水予報区間内の基準観測所の受け持ち区間ごとの警戒レベル相当情報に基づいて、それぞれの氾濫による浸水が想定される地区が含まれる市区町村に対して一律に表示しているものです。
警戒レベル相当早見表の見方について[防災用語ウェブサイト：早見表]
https://www.river.go.jp/kawabou/glossary/pc/term?key=hayamihyo

| | |
|---|---|
| 5 | 警戒レベル５相当 |
| 4 | 警戒レベル４相当 |
| 3 | 警戒レベル３相当 |
| 2 | 警戒レベル２ |
| | 警戒レベル２未満 |

（雨量）

多いところでは１時間に00ミリの雨が降っています。
この雨は当分この状態が続くでしょう。

| 流域 | 00日00時00分～00日00時00分までの流域平均雨量 | 00日00時00分～00日00時00分までの流域平均雨量の見込み |
|---|---|---|
| ○○川流域 | ○○○ミリ | ○○ミリ |

（水位または流量）

| 基準観測所 | 水位（m） | 00日<br>00:00現在 | 01:00予測 | 02:00予測 | 03:00予測 | 04:00予測 | 05:00予測 | 06:00予測 |
|---|---|---|---|---|---|---|---|---|
| | | X.XX | X.XX | X.XX | X.XX | X.XX | X.XX | X.XX |
| 警戒レベル４相当 | | | | | | | | |
| ○○<br>（○○市） | 氾濫発生水位<br>X.XX m<br>氾濫危険水位<br>X.XX m<br>避難判断水位<br>X.XX m<br>氾濫注意水位<br>X.XX m<br>ゼロ点高<br>EL=X.XX m | | | | | | | |

| 基準観測所 | 水位（m） | 00日<br>00:00現在 | 01:00予測 | 02:00予測 | 03:00予測 | 04:00予測 | 05:00予測 | 06:00予測 |
|---|---|---|---|---|---|---|---|---|
| | | X.XX | X.XX | X.XX | X.XX | X.XX | X.XX | X.XX |
| 警戒レベル３相当 | | | | | | | | |
| △△<br>（△△市） | 氾濫発生水位<br>X.XX m<br>氾濫危険水位<br>X.XX m<br>避難判断水位<br>X.XX m<br>氾濫注意水位<br>X.XX m<br>ゼロ点高<br>EL=X.XX m | | | | | | | |

・ゼロ点高に関する解説　https://www.river.go.jp/kawabou/glossary/kwb_apend/html/reference.html

（参考）

（受け持ち区間）

| 基準観測所 | ○○<br>水位観測所 | △△<br>水位観測所 | |
|---|---|---|---|
| | ○○市 | △△市 | |
| 受け持ち区間 | ○○川<br>左岸　○○市○○地区から○○○地区まで<br>右岸　○○市○○地区から○○○地区まで | ○○川<br>左岸　△△市△△地区から△△△地区まで<br>左岸　△△市△△地区から△△△地区まで | |

□雨の情報を知りたい方はこちら

| | |
|---|---|
| 今後の雨（解析雨量、降水短時間予報） | https://XXXXXXXXXXXXXXXXXXXXXXXXXXXXXXXXXXXX |

□洪水予報文、川の水位を確認したい方はこちら

| | |
|---|---|
| 川の防災情報　洪水予報画面 | https://XXXXXXXXXXXXXXXXXXXXXXXXXXXXXXXXXXXX |

□河川の氾濫危険度を知りたい方はこちら

| | |
|---|---|
| 水害リスクライン | https://XXXXXXXXXXXXXXXXXXXXXXXXXXXXXXXXXXXX |

□氾濫の影響が想定される区域を知りたい方はこちら

| | |
|---|---|
| 浸水ナビ | https://XXXXXXXXXXXXXXXXXXXXXXXXXXXXXXXXXXXX |

正規

# ○○川レベル４氾濫危険警報
# （警戒レベル４相当情報）

○　○　川　洪　水　予　報　　第　○　号
令　和　○　○　年　○　月　○　日　○　○　時　○　○　分
○○河川事務所・○○地方気象台　共同発表

（見出し）

○○川では、氾濫危険水位に到達し、氾濫のおそれあり

（主文）

【警戒レベル４相当】○○基準観測所（○○市）受け持ち区間
これは、避難指示の発令の目安です。○○川の○○基準観測所（○○市）では、「氾濫危険水位」に到達しました。○○川では堤防決壊等による氾濫のおそれがあり、○○市、△△市では浸水するおそれがあります。直ちに、市町村からの避難情報を確認するとともに、各自安全確保を図るなど、適切な防災行動をとってください。

【警戒レベル３相当】△△基準観測所（△△市）受け持ち区間
これは、高齢者等避難の発令の目安です。○○川の△△基準観測所（△△市）では、当分の間、「避難判断水位」付近の水位が続く見込みです。引き続き、市町村からの避難情報に十分注意するとともに、適切な防災行動をとってください。

（警戒レベル相当情報等早見表）

| ○○川レベル４氾濫危険警報（警戒レベル４相当情報） | | | | |
|---|---|---|---|---|
| 新着・更新 | 新着・更新 | | 更新 | |
| | 基準観測所名 | | ○○ | △△ |
| | 対象河川 | | ○○川 | ○○川 |
| | 警戒レベル（　）相当 | | 4 | 3 |
| | 水位又は流量 | 現況 | 4<br>（レベル４水位超過） | 3<br>（レベル３水位超過） |
| | | 予測 | | |
| 更新 | ○○市 | | 4 | － |
| 更新 | △△市 | | 4 | 3 |
| | ○○町 | | － | 3 |

市区町村ごとの警戒レベル相当の数値は、同一洪水予報区間内の基準観測所の受け持ち区間ごとの警戒レベル相当情報に基づいて、それぞれの氾濫による浸水が想定される地区が含まれる市区町村に対して一律に表示しているものです。
警戒レベル相当早見表の見方について[防災用語ウェブサイト：早見表]
https://www.river.go.jp/kawabou/glossary/pc/term?key=hayamihyo

| | |
|---|---|
| 5 | 警戒レベル５相当 |
| 4 | 警戒レベル４相当 |
| 3 | 警戒レベル３相当 |
| 2 | 警戒レベル２ |
| | 警戒レベル２未満 |

（雨量）

多いところでは１時間に00ミリの雨が降っています。
この雨は当分この状態が続くでしょう。

| 流域 | 00日00時00分～00日00時00分までの流域平均雨量 | 00日00時00分～00日00時00分までの流域平均雨量の見込み |
|---|---|---|
| ○○川流域 | ○○○ミリ | ○○ミリ |

別紙2

（水位または流量）

| 基準観測所 | 水位（m） | 00日<br>00:00現在 | 01:00予測 | 02:00予測 | 03:00予測 | 04:00予測 | 05:00予測 | 06:00予測 |
|---|---|---|---|---|---|---|---|---|
| | | X.XX | X.XX | X.XX | X.XX | X.XX | X.XX | X.XX |
| 警戒レベル４相当 | | | | | | | | |
| ○○<br>（○○市） | 氾濫発生水位<br>X.XX m<br>氾濫危険水位<br>X.XX m<br>避難判断水位<br>X.XX m<br>氾濫注意水位<br>X.XX m<br>ゼロ点高<br>EL=X.XX m | | | | | | | |

| 基準観測所 | 水位（m） | 00日<br>00:00現在 | 01:00予測 | 02:00予測 | 03:00予測 | 04:00予測 | 05:00予測 | 06:00予測 |
|---|---|---|---|---|---|---|---|---|
| | | X.XX | X.XX | X.XX | X.XX | X.XX | X.XX | X.XX |
| 警戒レベル３相当 | | | | | | | | |
| △△<br>（△△市） | 氾濫発生水位<br>X.XX m<br>氾濫危険水位<br>X.XX m<br>避難判断水位<br>X.XX m<br>氾濫注意水位<br>X.XX m<br>ゼロ点高<br>EL=X.XX m | | | | | | | |

・ゼロ点高に関する解説　https://www.river.go.jp/kawabou/glossary/kwb_apend/html/reference.html

（参考）

（受け持ち区間）

| 基準観測所 | ○○<br>水位観測所 | △△<br>水位観測所 | |
|---|---|---|---|
| | ○○市 | △△市 | |
| 受け持ち区間 | ○○川<br>左岸　○○市○○地区から○○○地区まで<br>右岸　○○市○○地区から○○○地区まで | ○○川<br>左岸　△△市△△地区から△△△地区まで<br>左岸　△△市△△地区から△△△地区まで | |

□雨の情報を知りたい方はこちら

| | |
|---|---|
| 今後の雨（解析雨量、降水短時間予報） | https://XXXXXXXXXXXXXXXXXXXXXXXXXXXXXXXXXXXX |

□洪水予報文、川の水位を確認したい方はこちら

| | |
|---|---|
| 川の防災情報　洪水予報画面 | https://XXXXXXXXXXXXXXXXXXXXXXXXXXXXXXXXXXXX |

□河川の氾濫危険度を知りたい方はこちら

| | |
|---|---|
| 水害リスクライン | https://XXXXXXXXXXXXXXXXXXXXXXXXXXXXXXXXXXXX |

□氾濫の影響が想定される区域を知りたい方はこちら

| | |
|---|---|
| 浸水ナビ | https://XXXXXXXXXXXXXXXXXXXXXXXXXXXXXXXXXXXX |

**正規**

様式１

45

# ○○川レベル４氾濫危険警報
# （警戒レベル４相当情報）

○　○　川　洪　水　予　報　　第　○　号
令 和 ０ ０ 年 ０ 月 ０ 日 ０ ０ 時 ０ ０ 分
○○河川事務所・○○地方気象台　共同発表

（見出し）

○○川では、急激な水位の上昇により、氾濫のおそれあり

（主文）

【警戒レベル４相当】○○基準観測所（○○市）受け持ち区間
これは、避難指示の発令の目安です。○○川の○○基準観測所（○○市）では、急激な水位の上昇により、今後、「氾濫危険水位」を超過する見込みです。○○川では堤防決壊等による氾濫のおそれがあり、○○市、△△市では浸水するおそれがあります。直ちに、市町村からの避難情報を確認するとともに、各自安全確保を図るなど、適切な防災行動をとってください。

【警戒レベル３相当】△△基準観測所（△△市）受け持ち区間
これは、高齢者等避難の発令の目安です。○○川の△△基準観測所（△△市）では、当分の間、「避難判断水位」付近の水位が続く見込みです。引き続き、市町村からの避難情報に十分注意するとともに、適切な防災行動をとってください。

（警戒レベル相当情報等早見表）

| ○○川レベル４氾濫危険警報（警戒レベル４相当情報） | | | | |
|---|---|---|---|---|
| 新着・更新 | 新着・更新 | | 更新 | |
| | 基準観測所名 | | ○○ | △△ |
| | 対象河川 | | ○○川 | ○○川 |
| | 警戒レベル（　）相当 | | 4 | 3 |
| | 水位又は流量 | 現況 | 3<br>（レベル３水位超過） | 3<br>（レベル３水位超過） |
| | | 予測 | 4<br>（３時間後までに氾濫発生のおそれ） | |
| 更新 | ○○市 | | 4 | － |
| 更新 | △△市 | | 4 | 3 |
| | ○○町 | | － | 3 |

市区町村ごとの警戒レベル相当の数値は、同一洪水予報区間内の基準観測所の受け持ち区間ごとの警戒レベル相当情報に基づいて、それぞれの氾濫による浸水が想定される地区が含まれる市区町村に対して一律に表示しているものです。
警戒レベル相当早見表の見方について[防災用語ウェブサイト：早見表]
https://www.river.go.jp/kawabou/glossary/pc/term?key=hayamihyo

| | |
|---|---|
| 5 | 警戒レベル５相当 |
| 4 | 警戒レベル４相当 |
| 3 | 警戒レベル３相当 |
| 2 | 警戒レベル２ |
| | 警戒レベル２未満 |

（雨量）

多いところでは１時間に00ミリの雨が降っています。
この雨は今後一層強まるでしょう。

| 流域 | 00日00時00分～00日00時00分までの流域平均雨量 | 00日00時00分～00日00時00分までの流域平均雨量の見込み |
|---|---|---|
| ○○川流域 | ○○○ミリ | ○○ミリ |

（水位または流量）

| 基準観測所 | 水位（m） | 00日<br>00:00現在 | 01:00予測 | 02:00予測 | 03:00予測 | 04:00予測 | 05:00予測 | 06:00予測 |
|---|---|---|---|---|---|---|---|---|
| | | X.XX | X.XX | X.XX | X.XX | X.XX | X.XX | X.XX |
| 警戒レベル４相当 | | | | | | | | |
| ○○<br>（○○市） | 氾濫発生水位<br>X.XX m<br>氾濫危険水位<br>X.XX m<br>避難判断水位<br>X.XX m<br>氾濫注意水位<br>X.XX m<br>ゼロ点高<br>EL=X.XX m | | | | | | | |

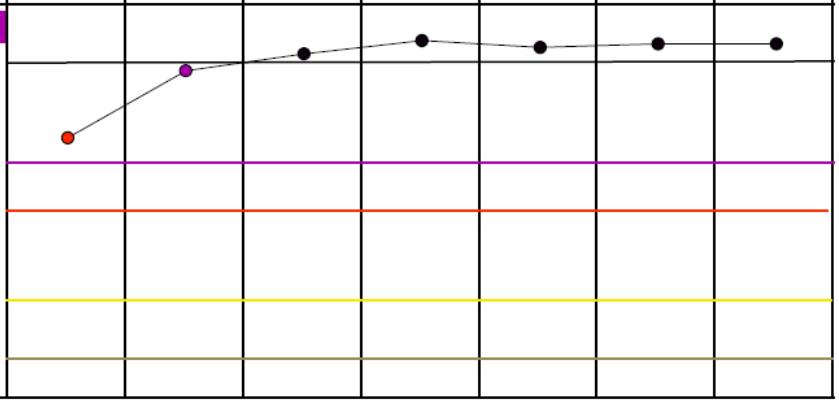

| 基準観測所 | 水位（m） | 00日<br>00:00現在 | 01:00予測 | 02:00予測 | 03:00予測 | 04:00予測 | 05:00予測 | 06:00予測 |
|---|---|---|---|---|---|---|---|---|
| | | X.XX | X.XX | X.XX | X.XX | X.XX | X.XX | X.XX |
| 警戒レベル３相当 | | | | | | | | |
| △△<br>（△△市） | 氾濫発生水位<br>X.XX m<br>氾濫危険水位<br>X.XX m<br>避難判断水位<br>X.XX m<br>氾濫注意水位<br>X.XX m<br>ゼロ点高<br>EL=X.XX m | | | | | | | |

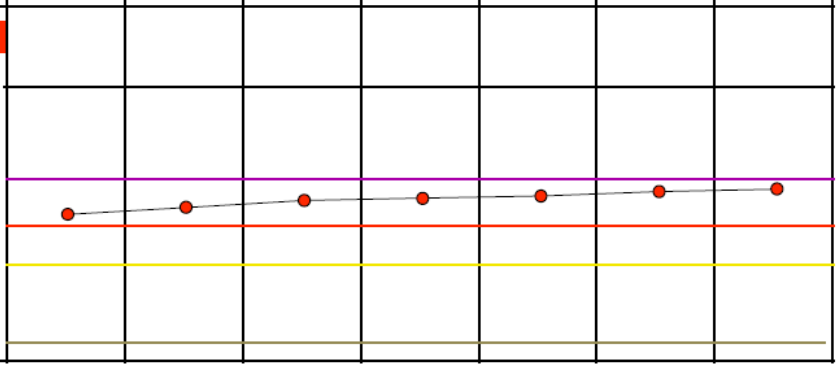

・ゼロ点高に関する解説　https://www.river.go.jp/kawabou/glossary/kwb_apend/html/reference.html

（参考）

（受け持ち区間）

| 基準観測所 | ○○<br>水位観測所 | △△<br>水位観測所 | |
|---|---|---|---|
| | ○○市 | △△市 | |
| 受け持ち区間 | ○○川<br>左岸　○○市○○地区から○○○地区まで<br>右岸　○○市○○地区から○○○地区まで | ○○川<br>左岸　△△市△△地区から△△△地区まで<br>左岸　△△市△△地区から△△△地区まで | |

□雨の情報を知りたい方はこちら

| | |
|---|---|
| 今後の雨（解析雨量、降水短時間予報） | https://XXXXXXXXXXXXXXXXXXXXXXXXXXXXXXXXXXXX |

□洪水予報文、川の水位を確認したい方はこちら

| | |
|---|---|
| 川の防災情報　洪水予報画面 | https://XXXXXXXXXXXXXXXXXXXXXXXXXXXXXXXXXXXX |

□河川の氾濫危険度を知りたい方はこちら

| | |
|---|---|
| 水害リスクライン | https://XXXXXXXXXXXXXXXXXXXXXXXXXXXXXXXXXXXX |

□氾濫の影響が想定される区域を知りたい方はこちら

| | |
|---|---|
| 浸水ナビ | https://XXXXXXXXXXXXXXXXXXXXXXXXXXXXXXXXXXXX |

**正規**

様式１

52

# ○○川（○○○○ かわ）
# レベル５氾濫特別警報/氾濫発生情報
# （警戒レベル５相当情報）

○　○　川　洪　水　予　報　　第　○　号
令 和 ０ ０ 年 ０ 月 ０ 日 ０ ０ 時 ０ ０ 分
○ ○ 河 川 事 務 所 ／ ○ ○ 地 方 気 象 台（かせんじむしょ ちほう きしょう だい）　発 表

（見出し）

○○川では、氾濫が発生中
氾濫発生箇所：○○川○○市○○地区（○○岸）

（主文）

【警戒レベル５相当】災害が発生しています。○○川では、○○市○○地区（○○岸）付近より氾濫しています。市町村からの避難情報を確認するとともに、各自安全確保を図るなど、適切な防災行動をとってください。

【警戒レベル３相当】△△基準観測所（△△市）
これは、高齢者等避難の発令の目安です。○○川の△△基準観測所（△△市）では、当分の間、「避難判断水位」付近の水位が続く見込みです。引き続き、市町村からの避難情報に十分注意するとともに、適切な防災行動をとってください。

（警戒レベル相当情報等早見表）

| ○○川レベル５氾濫特別警報/氾濫発生情報（警戒レベル５相当情報） | | | | |
|---|---|---|---|---|
| 新着・更新 | 新着・更新 | | 更新 | 更新 |
| | 基準観測所名 | | ○○ | △△ |
| | 対象河川 | | ○○川 | ○○川 |
| | 警戒レベル（　）相当 | | 5 | 3 |
| | 水位又は流量 | 現況 | 5（氾濫の確認） | 3（レベル３水位超過） |
| | | 予測 | | |
| | ○○市 | | 5 | － |
| | △△市 | | 5 | 3 |
| 更新 | ○○町 | | － | 3 |

市区町村ごとの警戒レベル相当の数値は、同一洪水予報区間内の基準観測所の受け持ち区間ごとの警戒レベル相当情報に基づいて、それぞれの氾濫による浸水が想定される地区が含まれる市区町村に対して一律に表示しているものです。
警戒レベル相当早見表の見方について[防災用語ウェブサイト：早見表]
https://www.river.go.jp/kawabou/glossary/pc/term?key=hayamihyo

| | |
|---|---|
| 5 | 警戒レベル５相当 |
| 4 | 警戒レベル４相当 |
| 3 | 警戒レベル３相当 |
| 2 | 警戒レベル２ |
| | 警戒レベル２未満 |

（氾濫による浸水が想定される地区）

| 氾濫箇所 | 氾濫による浸水が想定される地区※ |
|---|---|
| ○○市○○地区（○○岸） | ■○○県<br>●○○市（○○地区、○○○地区、□□地区、□□□□地区）<br>●△△市（△△地区、△△△地区、◇◇地区、◇◇◇◇地区） |

※氾濫による浸水が想定される地区については、一定の条件下に基づく計算結果での推定です。気象条件や堤防の決壊の状況によっては、この地区以外でも氾濫による浸水がおこる可能性があります。

（雨量）

多いところでは１時間に00ミリの雨が降っています。
この雨は当分この状態が続くでしょう。

| 流域 | 00日00時00分～00日00時00分までの流域平均雨量 | 00日00時00分～00日00時00分までの流域平均雨量の見込み |
|---|---|---|
| ○○川流域 | ○○○ミリ | ○○ミリ |

（水位または流量）

| 基準観測所 | 水位（m） | 00日<br>00:00現在 | 01:00予測 | 02:00予測 | 03:00予測 | 04:00予測 | 05:00予測 | 06:00予測 |
|---|---|---|---|---|---|---|---|---|
| | | X.XX | X.XX | X.XX | X.XX | X.XX | X.XX | X.XX |
| 警戒レベル５相当 | | | | | | | | |
| ○○<br>（○○市） | 氾濫発生水位<br>X.XX m<br>氾濫危険水位<br>X.XX m<br>避難判断水位<br>X.XX m<br>氾濫注意水位<br>X.XX m<br>ゼロ点高<br>EL=X.XX m | | | | | | | |

| 基準観測所 | 水位（m） | 00日<br>00:00現在 | 01:00予測 | 02:00予測 | 03:00予測 | 04:00予測 | 05:00予測 | 06:00予測 |
|---|---|---|---|---|---|---|---|---|
| | | X.XX | X.XX | X.XX | X.XX | X.XX | X.XX | X.XX |
| 警戒レベル３相当 | | | | | | | | |
| ○○<br>（○○市） | 氾濫発生水位<br>X.XX m<br>氾濫危険水位<br>X.XX m<br>避難判断水位<br>X.XX m<br>氾濫注意水位<br>X.XX m<br>ゼロ点高<br>EL=X.XX m | | | | | | | |

・ゼロ点高に関する解説　https://www.river.go.jp/kawabou/glossary/kwb_apend/html/reference.html

（参考）

（受け持ち区間）

| 基準観測所 | ○○<br>水位観測所 | △△<br>水位観測所 | |
|---|---|---|---|
| | ○○市 | △△市 | |
| 受け持ち区間 | ○○川<br>左岸　○○市○○地区から○○○地区まで<br>右岸　○○市○○地区から○○○地区まで | ○○川<br>左岸　△△市△△地区から△△△地区まで<br>左岸　△△市△△地区から△△△地区まで | |

□雨の情報を知りたい方はこちら

| | |
|---|---|
| 今後の雨（解析雨量、降水短時間予報） | https://XXXXXXXXXXXXXXXXXXXXXXXXXXXXXXXXXXXX |

□洪水予報文、川の水位を確認したい方はこちら

| | |
|---|---|
| 川の防災情報　洪水予報画面 | https://XXXXXXXXXXXXXXXXXXXXXXXXXXXXXXXXXXXX |

□河川の氾濫危険度を知りたい方はこちら

| | |
|---|---|
| 水害リスクライン | https://XXXXXXXXXXXXXXXXXXXXXXXXXXXXXXXXXXXX |

□氾濫の影響が想定される区域を知りたい方はこちら

| | |
|---|---|
| 浸水ナビ | https://XXXXXXXXXXXXXXXXXXXXXXXXXXXXXXXXXXXX |

**正規**

様式１

53

# ○○川（○○○○ かわ）
# レベル５氾濫特別警報/氾濫発生情報
# （警戒レベル５相当情報）

○　○　川　洪　水　予　報　　第　○　号
令　和　○　○　年　○　月　○　日　○　○　時　○　○　分
○○河川事務所（かせんじむしょ）／○○地方気象台（ちほうきしょうだい）　発表

（見出し）

○○川では、氾濫が発生
氾濫発生箇所：○○川○○市○○地区（○○岸）

（主文）

【警戒レベル５相当】災害が発生しています。○○川では、○○市○○地区（○○岸）付近において堤防決壊による氾濫が発生しました。直ちに、市町村からの避難情報を確認するとともに、各自安全確保を図るなど、適切な防災行動をとってください。

【警戒レベル３相当】△△基準観測所（△△市）
これは、高齢者等避難の発令の目安です。○○川の△△基準観測所（△△市）では、当分の間、「避難判断水位」付近の水位が続く見込みです。引き続き、市町村からの避難情報に十分注意するとともに、適切な防災行動をとってください。

（警戒レベル相当情報等早見表）

| ○○川レベル５氾濫特別警報/氾濫発生情報（警戒レベル５相当情報） | | | | |
|---|---|---|---|---|
| 新着・更新 | 新着・更新 | | 更新 | |
| | 基準観測所名 | | ○○ | △△ |
| | 対象河川 | | ○○川 | ○○川 |
| | 警戒レベル（　）相当 | | 5 | 3 |
| | 水位又は流量 | 現況 | 5<br>（氾濫の確認） | 3<br>（レベル３水位超過） |
| | | 予測 | | |
| 更新 | ○○市 | | 5 | － |
| 更新 | △△市 | | 5 | 3 |
| | ○○町 | | － | 3 |

市区町村ごとの警戒レベル相当の数値は、同一洪水予報区間内の基準観測所の受け持ち区間ごとの警戒レベル相当情報に基づいて、それぞれの氾濫による浸水が想定される地区が含まれる市区町村に対して一律に表示しているものです。
警戒レベル相当早見表の見方について[防災用語ウェブサイト：早見表]
https://www.river.go.jp/kawabou/glossary/pc/term?key=hayamihyo

| | |
|---|---|
| 5 | 警戒レベル５相当 |
| 4 | 警戒レベル４相当 |
| 3 | 警戒レベル３相当 |
| 2 | 警戒レベル２ |
| | 警戒レベル２未満 |

（氾濫による浸水が想定される地区）

| 氾濫箇所 | 氾濫による浸水が想定される地区※ |
|---|---|
| ○○市○○地区（○○岸） | ■○○県<br>●○○市（○○地区、○○○地区、□□地区、□□□□地区）<br>●△△市（△△地区、△△△地区、◇◇地区、◇◇◇◇地区） |

※氾濫による浸水が想定される地区については、一定の条件下に基づく計算結果での推定です。気象条件や堤防の決壊の状況によっては、この地区以外でも氾濫による浸水がおこる可能性があります。

（雨量）

多いところでは１時間に00ミリの雨が降っています。
この雨は当分この状態が続くでしょう。

| 流域 | 00日00時00分～00日00時00分までの流域平均雨量 | 00日00時00分～00日00時00分までの流域平均雨量の見込み |
|---|---|---|
| ○○川流域 | ○○○ミリ | ○○ミリ |

（水位または流量）

| 基準観測所 | 水位（m） | 00日<br>00:00現在 | 01:00予測 | 02:00予測 | 03:00予測 | 04:00予測 | 05:00予測 | 06:00予測 |
|---|---|---|---|---|---|---|---|---|
| | | X.XX | X.XX | X.XX | X.XX | X.XX | X.XX | X.XX |
| 警戒レベル５相当 | | | | | | | | |
| ○○<br>（○○市） | 氾濫発生水位<br>X.XX m<br>氾濫危険水位<br>X.XX m<br>避難判断水位<br>X.XX m<br>氾濫注意水位<br>X.XX m<br>ゼロ点高<br>EL=X.XX m | | | | | | | |

| 基準観測所 | 水位（m） | 00日<br>00:00現在 | 01:00予測 | 02:00予測 | 03:00予測 | 04:00予測 | 05:00予測 | 06:00予測 |
|---|---|---|---|---|---|---|---|---|
| | | X.XX | X.XX | X.XX | X.XX | X.XX | X.XX | X.XX |
| 警戒レベル３相当 | | | | | | | | |
| △△<br>（△△市） | 氾濫発生水位<br>X.XX m<br>氾濫危険水位<br>X.XX m<br>避難判断水位<br>X.XX m<br>氾濫注意水位<br>X.XX m<br>ゼロ点高<br>EL=X.XX m | | | | | | | |

・ゼロ点高に関する解説　https://www.river.go.jp/kawabou/glossary/kwb_apend/html/reference.html

（参考）

（受け持ち区間）

| 基準観測所 | ○○<br>水位観測所 | △△<br>水位観測所 | |
|---|---|---|---|
| | ○○市 | △△市 | |
| 受け持ち区間 | ○○川<br>左岸　○○市○○地区から○○○地区まで<br>右岸　○○市○○地区から○○○地区まで | ○○川<br>左岸　△△市△△地区から△△△地区まで<br>左岸　△△市△△地区から△△△地区まで | |

□雨の情報を知りたい方はこちら

| | |
|---|---|
| 今後の雨（解析雨量、降水短時間予報） | https://XXXXXXXXXXXXXXXXXXXXXXXXXXXXXXXXXXXX |

□洪水予報文、川の水位を確認したい方はこちら

| | |
|---|---|
| 川の防災情報　洪水予報画面 | https://XXXXXXXXXXXXXXXXXXXXXXXXXXXXXXXXXXXX |

□河川の氾濫危険度を知りたい方はこちら

| | |
|---|---|
| 水害リスクライン | https://XXXXXXXXXXXXXXXXXXXXXXXXXXXXXXXXXXXX |

□氾濫の影響が想定される区域を知りたい方はこちら

| | |
|---|---|
| 浸水ナビ | https://XXXXXXXXXXXXXXXXXXXXXXXXXXXXXXXXXXXX |

正規

様式１

54

# ○○川
# レベル５氾濫特別警報/氾濫発生情報
# （警戒レベル５相当情報）

○　○　川　洪　水　予　報　　第　○　号
令 和 ０ ０ 年 ０ 月 ０ 日 ０ ０ 時 ０ ０ 分
○ ○ 河 川 事 務 所 ／ ○ ○ 地 方 気 象 台　発 表

（見出し）

○○川では、氾濫しているおそれ
氾濫のおそれがある区間：○○川○○基準観測所受け持ち区間

（主文）

【警戒レベル５相当】○○基準観測所（○○市）受け持ち区間
災害が発生しているおそれがあります。○○川の○○基準観測所（○○市）では、「氾濫発生水位」に到達しました。○○川では既に氾濫が発生している可能性があり、○○市、○○市、○○町では浸水しているおそれがあります。直ちに、市町村からの避難情報を確認するとともに、各自安全確保を図るなど、適切な防災行動をとってください。

【警戒レベル３相当】△△基準観測所（△△市）受け持ち区間
これは、高齢者等避難の発令の目安です。○○川の△△基準観測所（△△市）では、当分の間、「避難判断水位」付近の水位が続く見込みです。引き続き、市町村からの避難情報に十分注意するとともに、適切な防災行動をとってください。

（警戒レベル相当情報等早見表）

| ○○川レベル５氾濫特別警報/氾濫発生情報（警戒レベル５相当情報） | | | | |
|---|---|---|---|---|
| 新着・更新 | 新着・更新 | | 更新 | |
| | 基準観測所名 | | ○○ | △△ |
| | 対象河川 | | ○○川 | ○○川 |
| | 警戒レベル（　）相当 | | 5 | 3 |
| | 水位又は流量 | 現況 | 5<br>（氾濫しているおそれ） | 3<br>（レベル３水位超過） |
| | | 予測 | | |
| 更新 | ○○市 | | 5 | － |
| 更新 | △△市 | | 5 | 3 |
| | ○○町 | | － | 3 |

市区町村ごとの警戒レベル相当の数値は、同一洪水予報区間内の基準観測所の受け持ち区間ごとの警戒レベル相当情報に基づいて、それぞれの氾濫による浸水が想定される地区が含まれる市区町村に対して一律に表示しているものです。
警戒レベル相当早見表の見方について[防災用語ウェブサイト：早見表]
https://www.river.go.jp/kawabou/glossary/pc/term?key=hayamihyo

| | |
|---|---|
| 5 | 警戒レベル５相当 |
| 4 | 警戒レベル４相当 |
| 3 | 警戒レベル３相当 |
| 2 | 警戒レベル２ |
| | 警戒レベル２未満 |

（雨量）

多いところでは１時間に00ミリの雨が降っています。
この雨は当分この状態が続くでしょう。

| 流域 | 00日00時00分～00日00時00分までの流域平均雨量 | 00日00時00分～00日00時00分までの流域平均雨量の見込み |
|---|---|---|
| ○○川流域 | ○○○ミリ | ○○ミリ |

（水位または流量）

| 基準観測所 | 水位（m） | 00日<br>00:00現在 | 01:00予測 | 02:00予測 | 03:00予測 | 04:00予測 | 05:00予測 | 06:00予測 |
|---|---|---|---|---|---|---|---|---|
| | | X.XX | X.XX | X.XX | X.XX | X.XX | X.XX | X.XX |
| 警戒レベル５相当 | | | | | | | | |
| ○○<br>（○○市） | 氾濫発生水位<br>X.XX m<br>氾濫危険水位<br>X.XX m<br>避難判断水位<br>X.XX m<br>氾濫注意水位<br>X.XX m<br>ゼロ点高<br>EL=X.XX m | | | | | | | |

| 基準観測所 | 水位（m） | 00日<br>00:00現在 | 01:00予測 | 02:00予測 | 03:00予測 | 04:00予測 | 05:00予測 | 06:00予測 |
|---|---|---|---|---|---|---|---|---|
| | | X.XX | X.XX | X.XX | X.XX | X.XX | X.XX | X.XX |
| 警戒レベル３相当 | | | | | | | | |
| △△<br>（△△市） | 氾濫発生水位<br>X.XX m<br>氾濫危険水位<br>X.XX m<br>避難判断水位<br>X.XX m<br>氾濫注意水位<br>X.XX m<br>ゼロ点高<br>EL=X.XX m | | | | | | | |

・ゼロ点高に関する解説　https://www.river.go.jp/kawabou/glossary/kwb_apend/html/reference.html

（参考）

（受け持ち区間）

| 基準観測所 | ○○<br>水位観測所 | △△<br>水位観測所 | |
|---|---|---|---|
| | ○○市 | △△市 | |
| 受け持ち区間 | ○○川<br>左岸　○○市○○地区から○○○地区まで<br>右岸　○○市○○地区から○○○地区まで | ○○川<br>左岸　△△市△△地区から△△△地区まで<br>左岸　△△市△△地区から△△△地区まで | |

□雨の情報を知りたい方はこちら

| | |
|---|---|
| 今後の雨（解析雨量、降水短時間予報） | https://XXXXXXXXXXXXXXXXXXXXXXXXXXXXXXXXXXXX |

□洪水予報文、川の水位を確認したい方はこちら

| | |
|---|---|
| 川の防災情報　洪水予報画面 | https://XXXXXXXXXXXXXXXXXXXXXXXXXXXXXXXXXXXX |

□河川の氾濫危険度を知りたい方はこちら

| | |
|---|---|
| 水害リスクライン | https://XXXXXXXXXXXXXXXXXXXXXXXXXXXXXXXXXXXX |

□氾濫の影響が想定される区域を知りたい方はこちら

| | |
|---|---|
| 浸水ナビ | https://XXXXXXXXXXXXXXXXXXXXXXXXXXXXXXXXXXXX |

**正規**

# ○○川（○○○○ かわ）
# レベル５氾濫特別警報/氾濫発生情報
# （氾濫水の予報）
# （警戒レベル５相当情報）

○　○　川　洪　水　予　報　　第　○　号
令　和　０　０　年　０　月　０　日　０　０　時　０　０　分
○○河川事務所（かせんじむしょ）／○○地方気象台（ちほうきしょうだい）　発表

（見出し）

## ○○川　では、氾濫が続く

（主文）

【警戒レベル５相当】災害が発生しています。○○川では、○○市○○地点（○○岸）付近より氾濫しています。市町村からの避難情報を確認するとともに、各自安全確保を図るなど、適切な防災行動をとってください。

【警戒レベル３相当】△△基準観測所（△△市）
これは、高齢者等避難の発令の目安です。○○川の△△基準観測所（△△市）では、当分の間、「避難判断水位」付近の水位が続く見込みです。引き続き、市町村からの避難情報に十分注意するとともに、適切な防災行動をとってください。

（警戒レベル相当情報早見表）

| ○○川レベル５氾濫特別警報/氾濫発生情報（警戒レベル５相当情報） | | | | |
|---|---|---|---|---|
| 新着・更新 | 新着・更新 | | 更新 | |
| | 基準観測所名 | | ○○ | △△ |
| | 対象河川 | | ○○川 | ○○川 |
| | 警戒レベル（　）相当 | | 5 | 3 |
| | 水位又は流量 | 現況 | 5<br>（氾濫の確認） | 3<br>（レベル３水位超過） |
| | | 予測 | | |
| | ○○市 | | 5 | － |
| | △△市 | | 5 | 3 |
| | ○○町 | | － | 3 |

市区町村ごとの警戒レベル相当の数値は、同一洪水予報区間内の基準観測所の受け持ち区間ごとの警戒レベル相当情報に基づいて、それぞれの氾濫による浸水が想定される地区が含まれる市区町村に対して一律に表示しているものです。
警戒レベル相当早見表の見方について[防災用語ウェブサイト：早見表]
https://www.river.go.jp/kawabou/glossary/pc/term?key=hayamihyo

| | |
|---|---|
| 5 | 警戒レベル５相当 |
| 4 | 警戒レベル４相当 |
| 3 | 警戒レベル３相当 |
| 2 | 警戒レベル２ |
| | 警戒レベル２未満 |

（氾濫による浸水が想定される地区）

| 氾濫箇所 | 氾濫による浸水が想定される地区※ |
|---|---|
| ○○市○○地区（○○岸） | ■○○県<br>●○○市（○○地区、○○○地区、□□地区、□□□□地区）<br>●△△市（△△地区、△△△地区、◇◇地区、◇◇◇◇地区） |

※氾濫による浸水が想定される地区については、一定の条件下に基づく計算結果での推定です。気象条件や堤防の決壊の状況によっては、この地区以外でも氾濫による浸水がおこる可能性があります。

別紙2

（氾濫水の予報）

〇〇地区からの氾濫により想定される浸水区域、氾濫水の到達時刻、最大浸水深、浸水最深時刻は以下のとおりです。

| 浸水想定箇所 | 想定到達時刻※ | 想定最大浸水深 | 浸水最深時刻※ |
|---|---|---|---|
| 〇市役所 | 〇時間後（〇月〇日〇時頃） | 0～0.5m未満 | 〇時間後（〇月〇日〇時頃） |
| 〇市□□郵便局 | 〇時間後（〇月〇日〇時頃） | 0.5～1.0m未満 | 〇時間後（〇月〇日〇時頃） |
| △市役所 | 〇時間後（〇月〇日〇時頃） | 1.0～2.0m未満 | 〇時間後（〇月〇日〇時頃） |
| △市〇〇公民館 | 〇時間後（〇月〇日〇時頃） | 2.0～5.0m未満 | 〇時間後（〇月〇日〇時頃） |

※　氾濫発生からの時間を示しています。

（雨量）

多いところでは１時間に00ミリの雨が降っています。
この雨は当分この状態が続くでしょう。

| 流域 | 00日00時00分～00日00時00分<br>までの流域平均雨量 | 00日00時00分～00日00時00分<br>までの流域平均雨量の見込み |
|---|---|---|
| 〇〇川流域 | 〇〇〇ミリ | 〇〇ミリ |

（水位または流量）

| 基準観測所 | 水位（m） | 00日<br>00:00現在 | 01:00予測 | 02:00予測 | 03:00予測 | 04:00予測 | 05:00予測 | 06:00予測 |
|---|---|---|---|---|---|---|---|---|
| | | X.XX | X.XX | X.XX | X.XX | X.XX | X.XX | X.XX |
| 警戒レベル５相当 | | | | | | | | |
| 〇〇<br>（〇〇市） | 氾濫発生水位<br>X.XX m<br>氾濫危険水位<br>X.XX m<br>避難判断水位<br>X.XX m<br>氾濫注意水位<br>X.XX m<br>ゼロ点高<br>EL=X.XX m | | | | | | | |

| 基準観測所 | 水位（m） | 00日<br>00:00現在 | 01:00予測 | 02:00予測 | 03:00予測 | 04:00予測 | 05:00予測 | 06:00予測 |
|---|---|---|---|---|---|---|---|---|
| | | X.XX | X.XX | X.XX | X.XX | X.XX | X.XX | X.XX |
| 警戒レベル３相当 | | | | | | | | |
| △△<br>（△△市） | 氾濫発生水位<br>X.XX m<br>氾濫危険水位<br>X.XX m<br>避難判断水位<br>X.XX m<br>氾濫注意水位<br>X.XX m<br>ゼロ点高<br>EL=X.XX m | | | | | | | |

・ゼロ点高に関する解説　https://www.river.go.jp/kawabou/glossary/kwb_apend/html/reference.html

別紙2

（参考）

（受け持ち区間）

| | | | |
|---|---|---|---|
| 基準観測所 | ○○<br>水位観測所 | △△<br>水位観測所 | |
| | ○○市 | △△市 | |
| 受け持ち区間 | ○○川<br>左岸　○○市○○地区から○○○地区まで<br>右岸　○○市○○地区から○○○地区まで | ○○川<br>左岸　△△市△△地区から△△△地区まで<br>左岸　△△市△△地区から△△△地区まで | |

□雨の情報を知りたい方はこちら

| | |
|---|---|
| 今後の雨（解析雨量、降水短時間予報） | https://XXXXXXXXXXXXXXXXXXXXXXXXXXXXXXXXXXXX |

□洪水予報文、川の水位を確認したい方はこちら

| | |
|---|---|
| 川の防災情報　洪水予報画面 | https://XXXXXXXXXXXXXXXXXXXXXXXXXXXXXXXXXXXX |

□河川の氾濫危険度を知りたい方はこちら

| | |
|---|---|
| 水害リスクライン | https://XXXXXXXXXXXXXXXXXXXXXXXXXXXXXXXXXXXX |

□氾濫の影響が想定される区域を知りたい方はこちら

| | |
|---|---|
| 浸水ナビ | https://XXXXXXXXXXXXXXXXXXXXXXXXXXXXXXXXXXXX |

イメージ

今後の雨（解析雨量、降水短時間予報）

イメージ

川の防災情報
洪水予報画面

イメージ

水害リスクライン

イメージ

浸水ナビ

問い合わせ先
水位関係：国土交通省 ○○河川事務所 ○○課 電話：XXX-XXX-XXXX
気象関係：気象庁 ○○地方気象台 電話：XXX-XXX-XXXX

別紙2

様式１

**正規**

**臨時**

# ○○川レベル３氾濫警報
# （警戒レベル３相当情報）

○　○　川　洪　水　予　報　　第　○　号
令　和　○　○　年　○　月　○　日　○　○　時　○　○　分
○○河川事務所・○○地方気象台　共同発表

（見出し）

○○県の大雨は峠を越えたが、河川の増水、氾濫はこれから

（主文）

【警戒レベル３相当】○○基準観測所（○○市）受け持ち区間
これは、高齢者等避難の発令の目安です。○○川の○○基準観測所（○○市）では、○○日○○時頃に、「氾濫危険水位」に到達する見込みで、今後、避難指示の発令の目安である警戒レベル4相当となる可能性があります。○○川では堤防決壊等による氾濫のおそれがあり、○○市 、△△市では浸水するおそれがあります。市町村からの避難情報に十分注意するとともに、適切な避難行動をとってください。

【警戒レベル２】△△基準観測所（△△市）受け持ち区間
○○川の△△基準観測所（△△市）では、当分の間、「氾濫注意水位」付近の水位が続く見込みです。引き続き、洪水に関する情報に注意してください。

（警戒レベル相当情報等早見表）

| ○○川レベル３氾濫警報 | | | | |
|---|---|---|---|---|
| 新着・更新 | 新着・更新 | | | |
| | 基準水位観測所名 | | ○○ | △△ |
| | 対象河川 | | ○○川 | ○○川 |
| | 警戒レベル（　）相当 | | 3 | 2 |
| | 水位又は流量 | 現況 | 2<br>（レベル２水位超過） | 2<br>（レベル２水位超過） |
| | | 予測 | 3<br>（６時間後までにレベル４水位超過） | |
| | ○○市 | | 3 | － |
| | △△市 | | 3 | 2 |
| | | | － | 2 |

市区町村ごとの警戒レベル相当の数値は、同一洪水予報区間内の基準観測所の受け持ち区間ごとの警戒レベル相当情報に基づいて、それぞれの氾濫による浸水が想定される地区が含まれる市区町村に対して一律に表示しているものです。
警戒レベル相当早見表の見方について[防災用語ウェブサイト：早見表]
https://www.river.go.jp/kawabou/glossary/pc/term?key=hayamihyo

| | |
|---|---|
| 5 | 警戒レベル５相当 |
| 4 | 警戒レベル４相当 |
| 3 | 警戒レベル３相当 |
| 2 | 警戒レベル２ |
| | 警戒レベル２未満 |

（雨量）

多いところでは１時間に00ミリの雨が降っています。
この雨は当分この状態が続くでしょう。

| 流域 | 00日00時00分～00日00時00分までの流域平均雨量 | 00日00時00分～00日00時00分までの流域平均雨量の見込み |
|---|---|---|
| ○○川流域 | ○○○ミリ | ○○ミリ |

別紙2

（水位または流量）

| 基準観測所 | 水位（m） | 00日<br>00:00現在 | 01:00予測 | 02:00予測 | 03:00予測 | 04:00予測 | 05:00予測 | 06:00予測 |
|---|---|---|---|---|---|---|---|---|
| | | X.XX | X.XX | X.XX | X.XX | X.XX | X.XX | X.XX |
| 警戒レベル３相当 | | | | | | | | |
| ○○<br>（○○市） | 氾濫発生水位<br>X.XX m<br>氾濫危険水位<br>X.XX m<br>避難判断水位<br>X.XX m<br>氾濫注意水位<br>X.XX m<br>ゼロ点高<br>EL=X.XX m | | | | | | | |

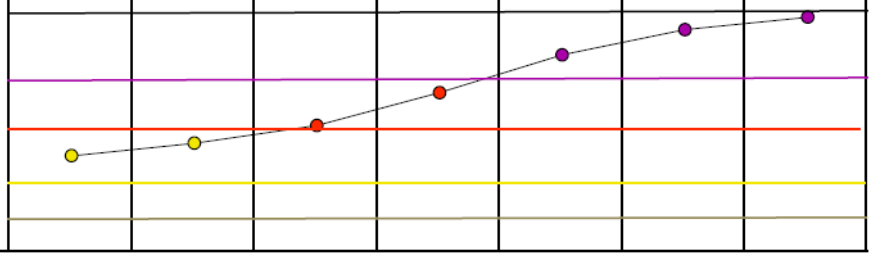

| 基準観測所 | 水位（m） | 00日<br>00:00現在 | 01:00予測 | 02:00予測 | 03:00予測 | 04:00予測 | 05:00予測 | 06:00予測 |
|---|---|---|---|---|---|---|---|---|
| | | X.XX | X.XX | X.XX | X.XX | X.XX | X.XX | X.XX |
| 警戒レベル２ | | | | | | | | |
| △△<br>（△△市） | 氾濫発生水位<br>X.XX m<br>氾濫危険水位<br>X.XX m<br>避難判断水位<br>X.XX m<br>氾濫注意水位<br>X.XX m<br>ゼロ点高<br>EL=X.XX m | | | | | | | |

・ゼロ点高に関する解説　https://www.river.go.jp/kawabou/glossary/kwb_apend/html/reference.html

（参考）

（受け持ち区間）

| 基準観測所 | ○○<br>水位観測所 | △△<br>水位観測所 | |
|---|---|---|---|
| | ○○市 | △△市 | |
| 受け持ち区間 | ○○川<br>左岸　○○市○○地区から○○○地区まで<br>右岸　○○市○○地区から○○○地区まで | ○○川<br>左岸　△△市△△地区から△△△地区まで<br>左岸　△△市△△地区から△△△地区まで | |

□雨の情報を知りたい方はこちら

| | |
|---|---|
| 今後の雨（解析雨量、降水短時間予報） | https://XXXXXXXXXXXXXXXXXXXXXXXXXXXXXXXXXX |

□洪水予報文、川の水位を確認したい方はこちら

| | |
|---|---|
| 川の防災情報　洪水予報画面 | https://XXXXXXXXXXXXXXXXXXXXXXXXXXXXXXXXXX |

□河川の氾濫危険度を知りたい方はこちら

| | |
|---|---|
| 水害リスクライン | https://XXXXXXXXXXXXXXXXXXXXXXXXXXXXXXXXXX |

□氾濫の影響が想定される区域を知りたい方はこちら

| | |
|---|---|
| 浸水ナビ | https://XXXXXXXXXXXXXXXXXXXXXXXXXXXXXXXXXX |

埼玉県知事が行う水位情報通知および周知発表文

# ＿＿＿＿＿＿＿川　氾濫危険情報

（水位情報通知）

| 第　　号 |
|---|

| 埼玉県　県土整備部　河川砂防課　発表 | | | |
|---|---|---|---|
| 発表日時 | 令和　　年　　月　　日　　時　　分 | | |
| 発表河川 | | 発表基準観測所 | |
| 発　　表　　内　　容 | | | |
| ＿＿＿日＿＿＿時＿＿＿分に＿＿＿＿＿＿mを記録し、氾濫危険水位（洪水特別警戒水位）に達しました。<br>水防法第１３条第２項に基づき、通知（周知）します。<br>市町村長が発表する避難情報を確認するとともに、各自安全確保を図るなど、適切な防災行動をとって下さい。 | | | |
| 〔参考〕発表基準観測所の水位設定<br>氾濫危険水位　＿＿＿＿＿＿m<br>避難判断水位　＿＿＿＿＿＿m | | | |

水防管理団体の報告（水防活動実施報告書）

様式６－１

# 水防活動実施報告書　第　　報

平成　　年　　月　　日

| | |
|---|---|
| 水防管理団体名 | |
| 課所名 | |
| 作成者 | |
| 連絡先 | |

| | | | | |
|---|---|---|---|---|
| 出水の概況 | 川　水位　　m<br>雨量　　mm | | | |
| 水防実施箇所 | 川　左 岸・右 岸　　市　　地先 | | | |
| 日時 | 自　　月　　日　　時　・　至　　月　　日　　時 | | | |
| 出動人員（人） | 水防団員 | 消防団員 | その他 | 合　計 |
| | | | | |
| 水防作業の概況及び工法 | 作業準備　・　作業開始　・　作業中　・　作業完了 | | | |
| | | | | |
| 被害箇所 | 堤防　・　高水敷　・　水門　・　樋管　・　その他（　　） | | | |
| 被害状況及び水防の状況 | 亀裂　・　漏水　・　法崩れ　・　越水　・　溢水　・　破堤　・　洗掘　・その他（　　） | | | |
| | 原因は（　　・　調査中　・　不明　） | | | |
| | 今後、（大幅に拡大する　・　拡大する　・　小規模にとどまる　・調査中　・不明）と見込まれる | | | |
| 使用資機材 | | | 住民の協力 | |
| | | | 死傷者 | |
| 避難情報の発令状況 | | | | |

注　1　各水防管理団体は、水防を行った箇所毎に作成すること。
　　2　各水防管理団体は、速やかに所管県土整備事務所を経由して知事に報告すること。

様式６－２　水防管理団体の報告
（活動内容報告）

# 令和●●台風〇号における水防活動
# （〇〇県〇〇市消防団・令和〇年〇月〇日～〇日）

〇概　要　（例）

〇〇市消防団は、令和〇年〇月〇日、台風〇号の影響に伴う集中豪雨に際し、延べ〇部隊〇名が出動。市内では、１時間雨量１００㎜を超える豪雨により河川が増水。各地で越水により床上浸水等の被害を受ける危険な状況の中、堤防への土のう積みや住民の避難誘導、人命救助を行い人的被害の軽減のため活動した。

| 活動時間 | 出動延人数 | 主な活動内容 |
|---|---|---|
| 8/〇～8/〇<br>約12時間 | 〇名 | ・土のう積み（300袋）<br>・避難誘導（20世帯）<br>・排水作業（3件） |

水防活動または
被害状況写真

〇〇川左岸（〇〇地先）
堤防巡視

水防活動または
被害状況写真

〇〇川左岸（〇〇地先）
積み土のう工

水防活動または
被害状況写真

〇〇川右岸（〇〇地先）
月の輪工

水防活動または
被害状況写真

〇〇地区の浸水被害

水防活動実施箇所
地図

様　82

# 吉見町重要水防箇所（荒川）

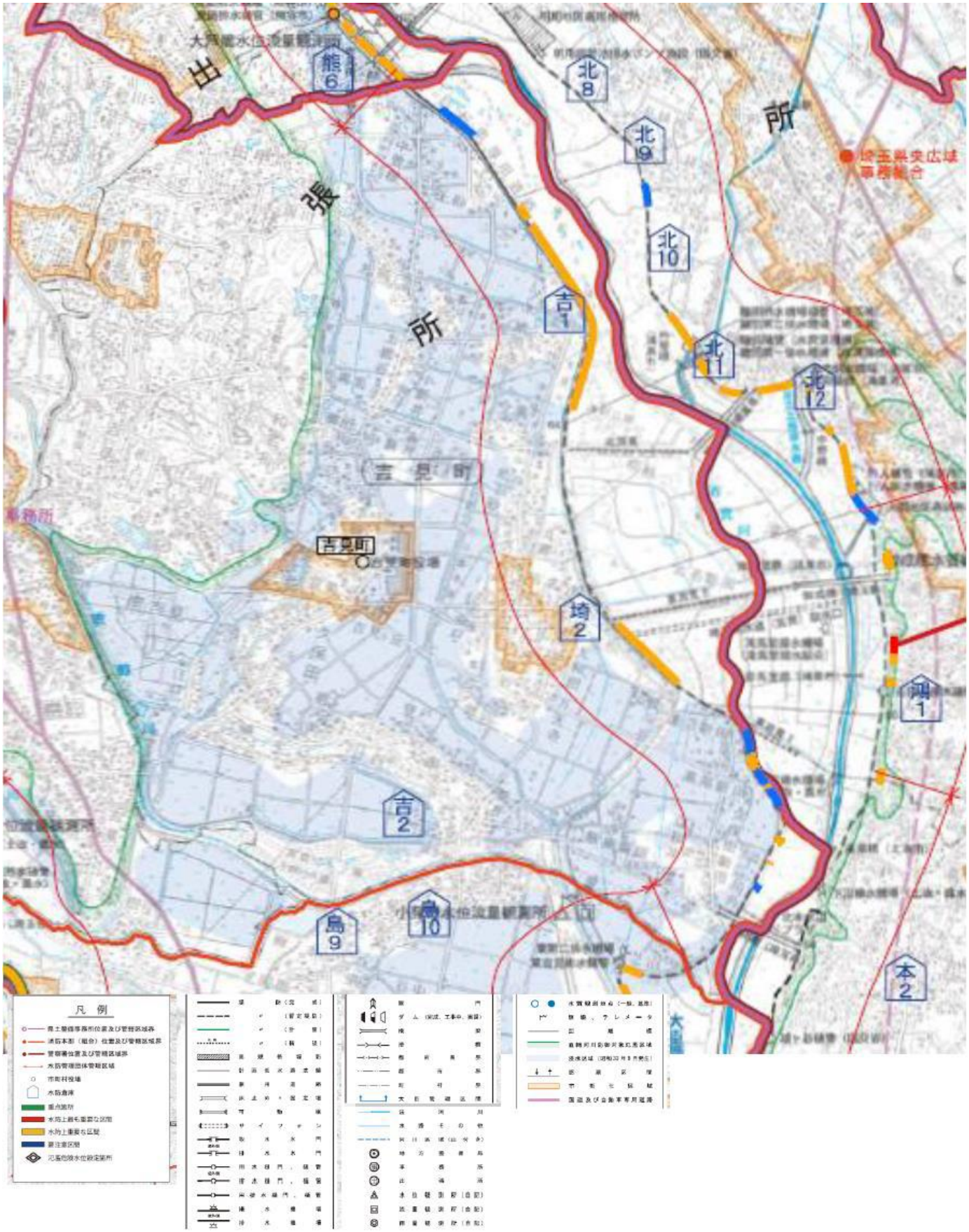
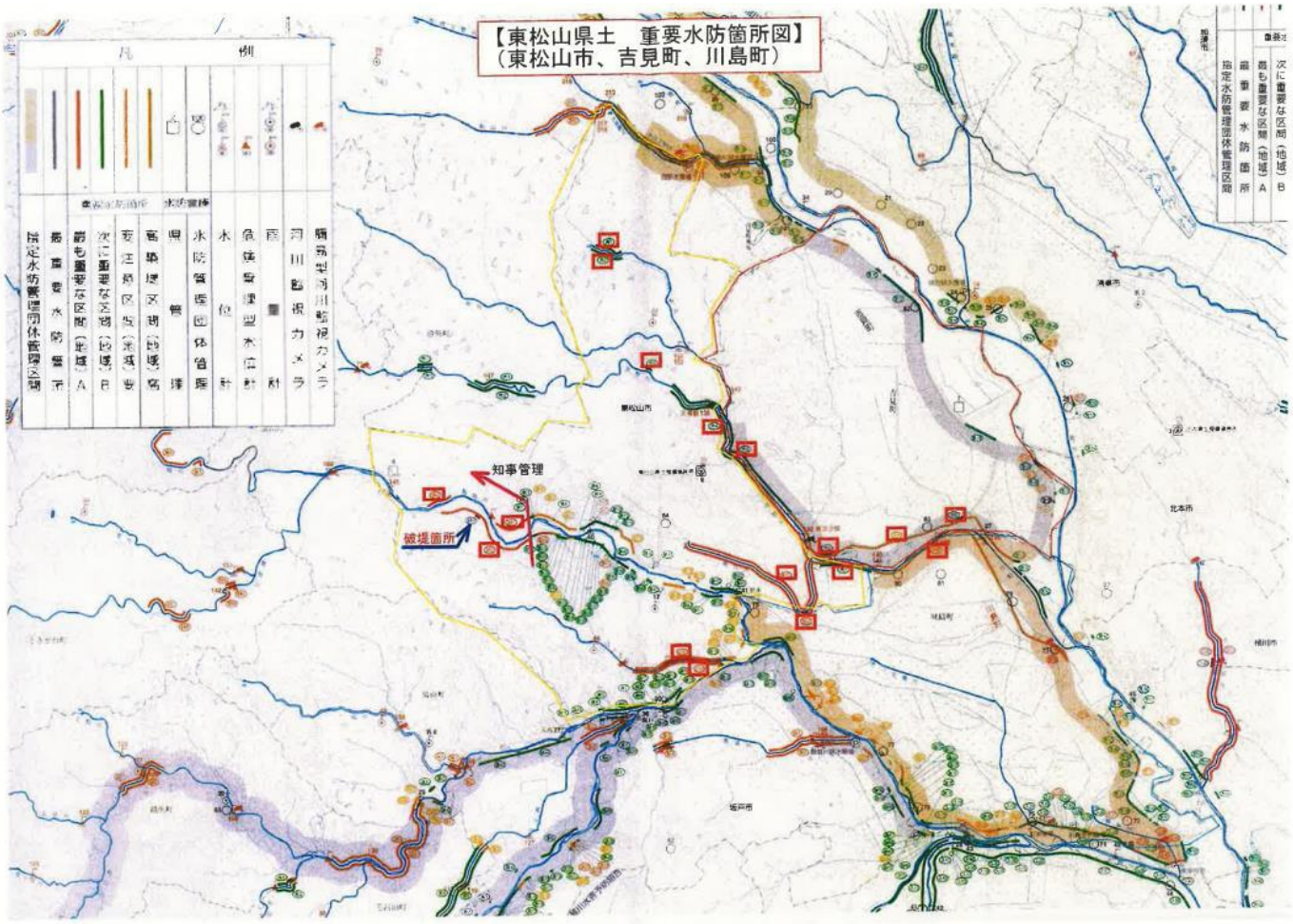
# 吉見町重要水防箇所（市野川）